

MĚSTSKÝ ÚŘAD NOVÝ JIČÍN
ODBOR ÚZEMNÍHO PLÁNOVÁNÍ A STAVEBNÍHO ŘÁDU
ODDĚLENÍ STAVEBNÍHO ŘÁDU
Masarykovo nám. 1/1, 741 01 Nový Jičín

Váš dopis zn.:

Ze dne:

Naše č.j.: ÚPSŘ/32283/2021/Kop

Spis. značka: 100801/2020Ko

Vyřizuje: Romana Kopecká

Telefon: 556 768 363

DLE ROZDĚLOVNÍKU

Datum: 25.03.2021

SDĚLENÍ

Městský úřad Nový Jičín, odbor územního plánování a stavebního řádu, oddělení stavebního řádu, jako stavební úřad příslušný podle § 13 odst. 1 písm. c) zákona č. 183/2006 Sb., o územním plánování a stavebním řádu (stavební zákon), ve znění pozdějších změn a doplňků (dále jen „stavební zákon“) a jako silniční správní úřad příslušný podle § 40 odst. 4 písm. a) zákona č. 13/1997 Sb., o pozemních komunikacích, ve znění pozdějších předpisů (dále jen „zákon o pozemních komunikacích“) a speciální stavební úřad příslušný podle § 16 odst. 1 a § 40 odst. 4 písm. a) zákona o pozemních komunikacích, a § 15 odst. 1 stavebního zákona, Vám sděluje, že rozhodnutí ze dne 23.02.2021, sp.zn.: 100801/2020Ko, č.j.: ÚPSŘ/11058/2021/Kop

nabylo právní moci

dne 24.03.2021

ve smyslu ustanovení § 73 odst. 1 zákona č. 500/2004 Sb., správní řád, ve znění pozdějších změn a doplňků a je vykonatelné.

MĚSTSKÝ ÚŘAD
741 11 NOVÝ JIČÍN 


Romana Kopecká
oprávněná úřední osoba

Obdrží:

1. Město Nový Jičín zastoupeno Městským úřadem Nový Jičín, Odborem rozvoje a investic, Masarykovo nám. č.p. 1/1, 741 01 Nový Jičín 1 + štítek **STAVBA POVOLENA**

+ ověřená projektová dokumentace

+ rozhodnutí s nabytím právní moci

BANKOVNÍ SPOJENÍ

KB, a.s., pobočka Nový Jičín
č. ú.: 19-326801/0100 (příjmy)
č. ú.: 326801/0100 (výdaje)
IČO 00298212

ÚŘEDNÍ DNY A HODINY

Po, ST 08:00 – 11:00 12:00 – 17:00 hod.
Út, Čt 08:00 – 11:00 12:00 – 15:00 hod.
Pá **úřad uzavřen**
Pá 08:00 – 11:00 pokladna a podatelna otevřena

<http://www.novy-jicin.cz>

ID DS: ywmb4nc

e-podatelna: e-podatelna@novyjicin-town.cz

tel. ústředna: 556 768 222, fax: 556 768 289

POČET STRAN: 1

MĚSTSKÝ ÚŘAD NOVÝ JIČÍN
ODBOR ÚZEMNÍHO PLÁNOVÁNÍ A STAVEBNÍHO ŘÁDU
ODDĚLENÍ STAVEBNÍHO ŘÁDU
Masarykovo nám. 1/1, 741 01 Nový Jičín

Váš dopis zn.:

Ze dne:

Naše č.j.: ÚPSŘ/11058/2021/Kop

Spis. značka: 100801/2020Ko

Vyřizuje: Romana Kopecká

Telefon: 556 768 363

DLE ROZDĚLOVNÍKU

Datum: 23.02.2021

ROZHODNUTÍ
STAVEBNÍ POVOLENÍ

V Ý R O K O V Á Č Á S T :

Městský úřad Nový Jičín, odbor územního plánování a stavebního řádu, oddělení stavebního řádu, jako stavební úřad příslušný podle § 13 odst. 1 písm. c) zákona č. 183/2006 Sb., o územním plánování a stavebním řádu (stavební zákon), ve znění pozdějších změn a doplňků (dále jen „stavební zákon“) a jako silniční správní úřad příslušný podle § 40 odst. 4 písm. a) zákona č. 13/1997 Sb., o pozemních komunikacích, ve znění pozdějších předpisů (dále jen "zákon o pozemních komunikacích") a speciální stavební úřad příslušný podle § 16 odst. 1 a § 40 odst. 4 písm. a) zákona o pozemních komunikacích, a § 15 odst. 1 stavebního zákona, ve správním řízení vedeném rovněž v působnosti zákona č. 416/2009 Sb., o urychlení výstavby dopravní, vodní a energetické infrastruktury a infrastruktury elektronických komunikací ve znění pozdějších předpisů, podle § 108 až 114 stavebního zákona posoudil žádost o povolení stavby, kterou dne 08.10.2020 podalo

Město Nový Jičín zastoupeno Městským úřadem Nový Jičín, Odborem rozvoje a investic, IČO 00298212, Masarykovo nám. č.p. 1/1, 741 01 Nový Jičín, které zastupuje HBH Projekt spol. s r.o., IČO 44961944, Kabátníkova č.p. 216/5, 602 00 Brno

(dále jen "stavebník"), a na základě tohoto přezkoumání:

- I. V y d á v á** podle § 115 stavebního zákona a § 18c vyhlášky č. 503/2006 Sb., o podrobnější úpravě územního rozhodování, územního opatření a stavebního řádu, ve znění pozdějších předpisů

s t a v e b n í p o v o l e n í n a s t a v b u :

"Stavba cyklostezky Nový Jičín - Hostašovice, úsek vojenská vlečka "
Nový Jičín, Bludovice

(dále jen "stavba") na pozemku parc. č. 670/5, 700/8, 706/2, 707, 708, 709/1 v katastrálním území Bludovice u Nového Jičína.

BANKOVNÍ SPOJENÍ

KB, a.s., pobočka Nový Jičín
č. ú.: 19-326801/0100 (příjmy)
č. ú.: 326801/0100 (výdaje)
IČO 00298212

ÚŘEDNÍ DNY A HODINY

Po, ST	08:00 – 11:00	12:00 – 17:00 hod.
Út, Čt	08:00 – 11:00	12:00 – 15:00 hod.
Pá	úřad uzavřen	
Pá	08:00 – 11:00	pokladna a podatelna otevřena

<http://www.novy-jicin.cz>

ID DS: ywmb4nc

e-podatelna: e-podatelna@novyjicin-town.cz

tel. ústředna: 556 768 222, **fax:** 556 768 289

POČET STRAN: 13

Stavba obsahuje:Druh a účel stavby:SO 101 Stavba komunikace

Samostatně vedená cyklostezka je navržena jako obousměrná cyklostezka z asfaltobetonu.

Směrové řešení: Na začátku stavba navazuje na stávající cyklostezku pravotočivým obloukem $R=250\text{m}$, poté následuje přímá, pravotočivý oblouk $R=2000\text{m}$, přímá, pravotočivý oblouk $R=250\text{m}$ a levotočivý oblouk $R=175\text{m}$. Na konci úseku se cyklostezka napojí kolmo na stávající místní komunikaci. Délka cyklostezky je 589 m.

Příčné uspořádání:

jízdní pruhy	$2 \times 1,00\text{m} = 2,00\text{m}$
odstup	$1 \times 0,50\text{m} = 0,50\text{m}$
nezpevněná krajnice	$2 \times 0,50\text{m} = 1,00\text{m}$
	3,50m

Výškové řešení: výškové řešení cyklostezky plně respektuje niveletu zrušené železniční tratě. Maximální sklon nivelety je 3,6%.

Zemní těleso: stavba bude vedena převážně na terénu, případně na malém násypu. Na nových svazích bude proveden hydroosev na hlušinu.

Součástí objektu jsou chráničky na stávajícím sdělovacím vedení CETIN a náhradní chráničky - km 0,676 a km 0,688.

SO 201 Úprava mostu

Objekt řeší úpravu stávajícího železničního mostu, který bude sloužit k převedení cyklostezky přes silnici 1/57. Ze stávajícího mostu budou odstraněny obslužné lávky a pražce. Na stávající nosnou konstrukci budou osazeny ocelové příčníky, na které bude položen trapézový plech a vybetonována nová mostovka š. 3,9 m. Na mostě bude položen živičný pás š. 2,5 m pro obousměrný provoz cyklistů. Most bude po stranách opatřen novým zábradlím výšky 1,3 m. Nově bude pod mostem umístěno podélné odvodnění, tím dojde ke snížení volné výšky o cca 0,25 m (z cca 6,60 m na 6,35 m).

Cyklostezka bude odvodněna příčným a podélným sklonem do okolního terénu.

Trasa cyklostezky bude vybavena svislým a vodorovným dopravním značením.

Katastrální území, parcelní čísla a druh pozemků podle katastru nemovitostí, na kterých se stavba povoluje:

- pozemek parc. č. 670/5 (ostatní plocha), parc. č. 700/8 (ostatní plocha), parc. č. 706/2 (vodní plocha), parc. č. 707 (ostatní plocha), parc. č. 708 (ostatní plocha), parc. č. 709/1 (ostatní plocha) v katastrálním území Bludovice u Nového Jičína

II. Stanoví podmínky pro provedení stavby:

1. Stavba bude provedena podle projektové dokumentace ověřené ve stavebním řízení, kterou autorizoval Ing. Jiří Boháč, autorizovaný inženýr pro dopravní stavby, ČKAIT 1006755, SO 201 autorizoval Ing. Radim Špaček, autorizovaný inženýr pro mosty a inženýrské konstrukce, ČKAIT 1201436, statický výpočet autorizoval Ing. Tomáš Foltýn, autorizovaný inženýr pro mosty a inženýrské konstrukce, ČKAIT1005309; případné změny nesmí být provedeny bez předchozího povolení stavebního úřadu.
2. Stavba bude osazena a provedena v souladu s podmínkami územního rozhodnutí o umístění stavby a rozhodnutí o prodloužení platnosti územního rozhodnutí, které vydal Městský úřad Nový Jičín,

odbor územního plánování a stavebního řádu oddělení stavebního řádu dne 26.8.2013 č.j. ÚPSŘ/56183/2013, spis.zn. 45289/2013Vy, které nabylo právní moci dne 30.09.2013, rozhodnutí č.j. ÚPSŘ/75401/2015, sp.zn. 62397/2015Pa ze dne 21.10.2015, které nabylo právní moci dne 01.12.2015, rozhodnutí č.j. ÚPSŘ/4441/2018, sp.zn. 63360/2017Pa ze dne 17.01.2018, které nabylo právní moci dne 20.02.2018 a rozhodnutí ze dne 10.03.2020 č.j. ÚPSŘ/19302/2020/Kop, spis. zn. 5307/2020Ko, které nabylo právní moci dne 15.04.2020.

3. Při provádění stavby stavebník zajistí splnění následujících podmínek uvedených ve stanoviscích vlastníků dopravní a technické infrastruktury, které jsou uvedeny v dokladové části projektové dokumentace:
 - Ředitelství silnic a dálnic ČR ze dne 19.10.2020 spis. zn.:NJ 60/20-I/57 – **příloha tohoto rozhodnutí.**
 - Město Nový Jičín zastoupeno Městským úřadem Nový Jičín, Odborem správy majetku ze dne 16.11.2020 č.j.: OSM/106026/2020/Pít – **příloha tohoto rozhodnutí.**
 - Městský úřad Nový Jičín, Odbor životního prostředí ze dne 03.11.2020 č.j.: OŽP/107985/2020/Bok – **příloha tohoto rozhodnutí.**
 - Správa silnic Moravskoslezského kraje ze dne 20.10.2020 zn.:II/210/22635/09/2020 – **příloha tohoto rozhodnutí.**
 - Lesy České republiky, s.p., Správa toků - oblast povodí Odry ze dne 16.09.2020 spis. zn.: LCR0000149/2020 – **příloha tohoto rozhodnutí.**
 - ČEZ Distribuce, a. s. ze dne 07.09.2020 zn.: 001110478522 – **příloha tohoto rozhodnutí.**
 - GridServices, s.r.o. ze dne 10.07.2020 zn.: 5002170921 – **příloha tohoto rozhodnutí.**
 - CETIN a.s. ze dne 23.06.2020 č.j.: 675069/20 – **příloha tohoto rozhodnutí.**
4. Stavebník při provádění stavby zajistí splnění podmínek uvedených v závazných stanoviscích dotčených orgánů státní správy:
 - Městský úřad Nový Jičín, Odbor životního prostředí ze dne 12.10.2020 č.j.: OŽP/84947/2020/BO – **příloha tohoto rozhodnutí.**
 - Městský úřad Nový Jičín, Odbor životního prostředí ze dne 05.10.2020 č.j.: OŽP/98600/2020/Bš – **příloha tohoto rozhodnutí.**
 - Krajský úřad Moravskoslezský kraj, Odbor dopravy a chytrého regionu z dne 16.11.2020 č.j.:MSK 132771/2020 – **příloha tohoto rozhodnutí.**
 - Policie České republiky, Krajské ředitelství policie Moravskoslezského kraje, územní odbor Nový Jičín, dopravní inspektorát ze dne 05.10.2020 č.j.: KRPT- 179982-2/ČJ-2020-070406 – **viz příloha tohoto rozhodnutí.**
5. Stavebník oznámí stavebnímu úřadu termín zahájení stavby a název a sídlo stavebního podnikatele, který bude stavbu provádět.
6. Před zahájením stavby bude na viditelném místě umístěn štítek „Stavba povolena“, který obdrží stavebník, jakmile toto rozhodnutí nabude právní moci. Štítek musí být chráněn před povětrnostními vlivy, aby údaje na něm uvedené zůstaly čitelné, a ponechán na místě do dokončení stavby.
7. Stavba bude prováděna stavebním podnikatelem, který při její realizaci zabezpečí odborné vedení provádění stavby stavbyvedoucím.
8. Stavebník oznámí stavebnímu úřadu tyto fáze výstavby pro kontrolní prohlídky stavby:
 - zahájení stavby
 - dokončení stavby.
9. Stavba bude dokončena do 2 let ode dne nabytí právní moci tohoto rozhodnutí.
10. Stavební suť a odpady vzniklé při provádění prací musí být průběžně odstraňovány, jejich likvidace musí být prováděna předepsaným způsobem a v souladu se zákonem č. 185/2001 Sb., o odpadech a změně některých dalších zákonů, a souvisejícími předpisy platnými pro odpadové hospodářství. Doklad o nezávadné likvidaci stavebníků doloží k žádosti o vydání kolaudačního souhlasu.
11. Toto rozhodnutí nenahrazuje povolení ke skládkám materiálu na veřejném prostranství.

12. Stavba bude prováděna tak, aby nedošlo k znehodnocení sousedních pozemků a staveb a po ukončení stavby budou veškeré pozemky uvedeny do původního stavu.
13. Stavebník, popř. zhotovitel je povinen na stavbě vést přehledně stavební deník v souladu s § 157 stavebního zákona a dle § 6 vyhlášky č. 499/2006 Sb., o dokumentaci staveb.
14. Staveniště a celá stavba v době realizace bude řádně zabezpečena proti možnému vniknutí cizích osob na staveniště a na okolní pozemky ve vlastnictví sousedů.
15. Okolí stavby nesmí být obtěžováno hlukem, prachem a jinými škodlivinami nad míru přípustnou.
16. Stavbou nesmí být ohrožen provoz a bezpečnost provozu na přilehlé komunikaci ani ohrožena bezpečnost občanů, procházejících kolem stavby.
17. Stavebník zajistí vytýčení prostorové polohy stavby subjektem oprávněným zeměměřičem.
18. Při provádění stavby budou dodržena ustanovení vyhlášky č. 268/2009 Sb., o technických požadavcích na stavby, ustanovení vyhlášky č. 104/1997 Sb., kterou se provádí zákon o pozemních komunikacích a ustanovení obsažená v příslušných technických normách.
19. Před zahájením zemních prací je třeba zajistit u správců sítí vytyčení těchto vedení a zajistit jejich neporušení. Je třeba dodržet vzájemné ochranné vzdálenosti mezi jednotlivými vedeními (včetně přípojek) a dodržovat předpisy pro práci v ochranných pásmech podzemních vedení.
20. V průběhu provádění stavby budou respektována příslušná ustanovení zákona č. 309/2006 Sb., kterým se upravují další požadavky bezpečnosti a ochrany zdraví při práci v pracovněprávních vztazích a o zajištění bezpečnosti a ochrany zdraví při činnosti nebo poskytování služeb mimo pracovněprávní vztahy (zákon o zajištění dalších podmínek bezpečnosti a ochrany zdraví při práci) v platném znění a Nařízení vlády č. 591/2006 Sb., o bližších minimálních požadavcích na bezpečnost a ochranu zdraví při práci a na staveništích.
21. Dojde-li při provádění stavebních prací k nepředvídaným nálezům kulturně cenných předmětů, detailů stavby nebo chráněných částí přírody anebo k archeologickým nálezům, je stavebník povinen neprodleně oznámit nález stavebnímu úřadu a orgánu státní památkové péče nebo orgánu ochrany přírody a zároveň učinit opatření nezbytná k tomu, aby nález nebyl poškozen nebo zničen, a práce v místě nálezů přerušit.
22. Pro stavbu musí být použity pouze schválené výrobky odpovídajících vlastností v souladu s § 156 stavebního zákona, zákonem č. 22/1997 Sb., o technických požadavcích na výrobky a o změně a doplnění některých zákonů, ve znění pozdějších předpisů, nařízením vlády č. 163/2002 Sb., kterým se stanoví technické požadavky na vybrané stavební výrobky, ve znění pozdějších předpisů, a nařízením vlády č. 190/2002 Sb., kterým se stanoví technické požadavky na stavební výrobky označované CE, ve znění pozdějších předpisů. Příslušné doklady budou doloženy k žádosti o vydání kolaudačního souhlasu.
23. Dokončenou stavbu lze užívat na základě kolaudačního souhlasu, který vydá na žádost stavebníka zdejší stavební úřad.
24. Dopravní značení podléhá „Stanovení“, o které stavebník požádá příslušný silniční správní úřad v dostatečném předstihu tak, aby ke kolaudaci bylo dopravní značení na základě vydaného „Stanovení“ provedeno.

Účastníci řízení, na něž se vztahuje rozhodnutí správního orgánu (§ 27 odst. 1 zákona č. 500/2004 Sb., správní řád, ve znění pozdějších změn a doplňků (dále jen „správní řád“):

- Město Nový Jičín zastoupeno Městským úřadem Nový Jičín, Odborem rozvoje a investic, IČO 00298212, Masarykovo nám. č.p. 1/1, 741 01 Nový Jičín
- Město Nový Jičín zastoupeno Městským úřadem Nový Jičín, Odborem správy majetku, IČO 00298212, Masarykovo nám. č.p. 1/1, 741 01 Nový Jičín 1
- Svazek obcí Cyklostezka Nový Jičín - Hostašovice, IČO 72545691, Masarykovo nám. č.p. 1/1, 741 01 Nový Jičín 1.

ODŮVODNĚNÍ:

Dne 08.10.2020 podal stavebník Město Nový Jičín zastoupeno Městským úřadem Nový Jičín, Odborem rozvoje a investic, IČO 00298212, Masarykovo nám. č.p. 1/1, 741 01 Nový Jičín, které zastupuje HBH Projekt spol. s r.o., IČO 44961944, Kabátníkova č.p. 216/5, 602 00 Brno, žádost o vydání stavebního povolení na výše uvedenou stavbu, uvedeným dnem bylo zahájeno stavební řízení.

Stavební úřad vydal územní rozhodnutí o umístění stavby dne 26.8.2013 č.j. ÚPSŘ/56183/2013, spis.zn. 45289/2013Vy, které nabylo právní moci dne 30.09.2013, rozhodnutí o prodloužení platnosti územního rozhodnutí bylo vydáno dne 21.10.2015 č.j. ÚPSŘ/75401/2015, sp.zn. 62397/2015Pa, které nabylo právní moci dne 01.12.2015, dne 17.01.2018 č.j. ÚPSŘ/4441/2018, sp.zn. 63360/2017Pa, které nabylo právní moci dne 20.02.2018 a dne 10.03.2020 č.j. ÚPSŘ/19302/2020/Kop, spis. zn. 5307/2020Ko, které nabylo právní moci dne 15.04.2020.

Vzhledem k tomu, že žádost neměla požadované náležitosti, byl stavebník vyzván opatřením ze dne 14.10.2020 k doplnění a zároveň mu k tomu byla určena usnesením lhůta do 21.12.2020. Dne 25.11.2020 byly doloženy speciálnímu stavebnímu úřadu požadované doklady.

Speciální stavební úřad oznámil opatřením ze dne 02.12.2020 zahájení stavebního řízení známým účastníkům řízení a dotčeným orgánům. Současně podle ustanovení § 112 odst. 2 stavebního zákona upustil od ohledání na místě a ústního jednání, protože mu poměry staveniště byly dobře známy a žádost poskytovala dostatečné podklady pro posouzení stavby, a stanovil, že ve lhůtě do 10 dnů od doručení tohoto oznámení mohou účastníci řízení uplatnit své námítky a dotčené orgány svá stanoviska a že k později uplatněným závazným stanoviskům, námítkám, popřípadě důkazům nebude přihlédnuto.

Účastník řízení pan Ján Brndiar má trvalé bydliště na adrese Městského úřadu Nový Jičín a nebylo možné mu písemnosti doručovat. Z tohoto důvodu mu bylo doručováno veřejnou vyhláškou a stejným způsobem mu bude doručováno i stavební povolení.

Jako účastníci řízení byli pojati ve smyslu § 109 stavebního zákona:

a) stavebník

- Město Nový Jičín zastoupeno Městským úřadem Nový Jičín, Odborem rozvoje a investic, Masarykovo nám. č.p. 1/1, 741 01 Nový Jičín

b) vlastník stavby, na níž má být provedena změna, není-li stavebníkem

///

c) vlastník pozemku, na kterém má být stavba prováděna, není-li stavebníkem, může-li být jeho vlastnické právo k pozemku prováděním stavby přímo dotčeno

- Město Nový Jičín zastoupeno Městským úřadem Nový Jičín, Odborem správy majetku, Masarykovo nám. č.p. 1/1, 741 01 Nový Jičín 1
- Svazek obcí Cyklostezka Nový Jičín - Hostašovice, Masarykovo nám. č.p. 1/1, 741 01 Nový Jičín 1

d) vlastník stavby na pozemku, na kterém má být stavba prováděna, a ten, kdo má k tomuto pozemku nebo stavbě právo odpovídající věcnému břemenu, mohou-li být jejich práva prováděním stavby přímo dotčena

///

e) vlastník sousedního pozemku nebo stavby na něm, může-li být jeho vlastnické právo prováděním stavby přímo dotčeno

- Miroslav Adamec, Bludovice č.p. 107, 741 01 Nový Jičín 1 – vlastník sousedního pozemku parc.č. 682/1 k.ú. Bludovice u Nového Jičína
- Ján Brndiar, Masarykovo nám. č.p. 1/1, 741 01 Nový Jičín – spoluvlastník sousedního pozemku parc.č. 255/1 k.ú. Bludovice u Nového Jičína
- Roman Býma, Hodslavice č.p. 473, 742 71 Hodslavice - vlastník sousedního pozemku parc.č. 1730/2 k.ú. Hodslavice
- Jarmila Imrýšková, Úzká č.p. 2001/15, 741 01 Nový Jičín 1 – vlastník sousedního pozemku parc.č. 683/1 k.ú. Bludovice u Nového Jičína
- Jaroslav Kučerka, Okružní č.p. 19, Žilina, 741 01 Nový Jičín 1 – vlastník sousedního pozemku parc.č. 256/2 k.ú. Bludovice u Nového Jičína
- Petra Mikulcová, Hodslavice č.p. 228, 742 71 Hodslavice – vlastník sousedního pozemku parc.č. 670/2, 683/2 k.ú. Bludovice u Nového Jičína
- Pavel Roháček, Máchova č.p. 1100/60, 741 01 Nový Jičín 1 – spoluvlastník sousedního pozemku parc.č. 258/1 k.ú. Bludovice u Nového Jičína
- Petra Rosová, Francouzská č.p. 1182/16, 742 21 Kopřivnice 1, trvalý pobyt: Pod Morávií č.p. 1316/16, 742 21 Kopřivnice – spoluvlastník sousedního pozemku parc.č. 258/1 k.ú. Bludovice u Nového Jičína
- Václav Schneider, Bludovice č.p. 9, 741 01 Nový Jičín 1 – vlastník sousedního pozemku parc.č. 671, 681/2 k.ú. Bludovice u Nového Jičína
- Antonín Tkadleček, Masarykovo nám. č.p. 1/1, 741 01 Nový Jičín 1 – spoluvlastník sousedního pozemku parc.č. 258/1 k.ú. Bludovice u Nového Jičína
- Ing. Marcel Ulrych, Rudé armády č.p. 970/2b, Mizerov, 734 01 Karviná 4 – vlastník sousedního pozemku parc.č. 258/7 k.ú. Bludovice u Nového Jičína, spoluvlastník sousedního pozemku parc.č. 258/1 k.ú. Bludovice u Nového Jičína
- Hana Velš Zábranská, Novodvorská č.p. 3050, Frýdek, 738 01 Frýdek-Místek 1 – spoluvlastník sousedního pozemku parc.č. 255/1 k.ú. Bludovice u Nového Jičína
- Jana Zábranská, Na Vyhlídce č.p. 516, 742 42 Šenov u Nového Jičína - spoluvlastník sousedního pozemku parc.č. 255/4, 255/7 k.ú. Bludovice u Nového Jičína
- Zdenka Zábranská, Dvořákova č.p. 714/13, 741 01 Nový Jičín 1 – spoluvlastník sousedního pozemku parc.č. 255/2, 255/6 k.ú. Bludovice u Nového Jičína
- František Zábranský, Dvořákova č.p. 714/13, 741 01 Nový Jičín 1 – spoluvlastník sousedního pozemku parc.č. 255/2, 255/6 k.ú. Bludovice u Nového Jičína
- Josef Zábranský, Na Vyhlídce č.p. 516, 742 42 Šenov u Nového Jičína - spoluvlastník sousedního pozemku parc.č. 255/4, 255/7 k.ú. Bludovice u Nového Jičína
- Lesy České republiky, s.p., sídlo: Přemyslova č.p. 1106/19, Nový Hradec Králové, 500 08 Hradec Králové 8 – vlastník sousedního pozemku parc.č. 263/1, 652, 670/1, 706/1 k.ú. Bludovice u Nového Jičína
- Ředitelství silnic a dálnic ČR, Na Pankráci č.p. 546/56, 140 00 Praha 4-Nusle – vlastník sousedního pozemku parc.č. 700/1 k.ú. Bludovice u Nového Jičína parc.č. 1731/1 k.ú. Hodslavice
- VOP CZ, s.p., sídlo: Dukelská č.p. 102, 742 42 Šenov u Nového Jičína – vlastník sousedního pozemku parc.č. 692/1 k.ú. Bludovice u Nového Jičína

f) ten, kdo má k sousednímu pozemku nebo stavbě na něm právo odpovídající věčnému břemenu, může-li být toto právo prováděním stavby přímo dotčeno

///

vlastníci a správci technické a dopravní infrastruktury:

- CETIN a.s., Českomoravská č.p. 2510/19, 190 00 Praha 9-Libeň
- ČEZ Distribuce, a. s., Teplická č.p. 874/8, Děčín IV-Podmokly, 405 02 Děčín 2
- GasNet Služby, s.r.o., Plynářská č.p. 499/1, Zábrdovice, 602 00 Brno 2
- Severomoravské vodovody a kanalizace Ostrava a.s., 28. října č.p. 1235/169, Mariánské Hory, 709 00 Ostrava 9
- Správa silnic Moravskoslezského kraje, příspěvková organizace, středisko Nový Jičín, Suvorovova č.p. 525, 742 42 Šenov u Nového Jičína

další:

- Lesy České republiky, s.p., Správa toků - oblast povodí Odry, Nádražní č.p. 2811, Frýdek, 738 01 Frýdek-Místek 1

Vlastníci vzdálenějších sousedních pozemků a staveb nebyli za účastníky řízení pojeti, protože jejich práva nemohou být stavbou přímo dotčena a to z důvodu velké vzdálenosti těchto sousedních pozemků a staveb od stavby povolované.

Při rozhodování ve věci speciální stavební úřad dále vycházel z níže uvedených podkladů, vyjádření, stanovisek a rozhodnutí:

- souhlas s navrhovaným stavebním záměrem, který je vyznačen na koordinační situaci stavby v souladu s § 184a stavebního zákona:
 - nebyl dokládán vzhledem k tomu, že se jedná podle územního plánu o veřejně prospěšnou stavbu a podle § 184a odst. 3 stavebního zákona se souhlas nedokládá, je-li pro získání potřebných práv k pozemku nebo stavbě pro požadovaný stavební záměr nebo opatření stanoven účel vyvlastnění zákonem
 - na stavbu bylo vydáno územní rozhodnutí ze dne 26.8.2013 č.j. ÚPSŘ/56183/2013, spis.zn. 45289/2013Vy, které nabylo právní moci dne 30.09.2013, rozhodnutí o prodloužení platnosti územního rozhodnutí bylo vydáno dne 21.10.2015 č.j. ÚPSŘ/75401/2015, sp.zn. 62397/2015Pa, které nabylo právní moci dne 01.12.2015, dne 17.01.2018 č.j. ÚPSŘ/4441/2018, sp.zn. 63360/2017Pa, které nabylo právní moci dne 20.02.2018 a dne 10.03.2020 č.j. ÚPSŘ/19302/2020/Kop, spis. zn. 5307/2020Ko, které nabylo právní moci dne 15.04.2020
 - souhlas podle § 15 odst. 2 stavebního zákona ze dne 29.09.2020
- závazných stanovisek dotčených orgánů:
 - Městský úřad Nový Jičín, Odbor životního prostředí ze dne 12.10.2020 č.j.: OŽP/84947/2020/BO
 - Městský úřad Nový Jičín, Odbor životního prostředí ze dne 05.10.2020 č.j.: OŽP/98600/2020/BŠ
 - Krajský úřad Moravskoslezský kraj, Odbor dopravy a chytrého regionu z dne 16.11.2020 č.j.:MSK 132771/2020
 - Policie České republiky, Krajské ředitelství policie Moravskoslezského kraje, územní odbor Nový Jičín, dopravní inspektorát ze dne 05.10.2020 č.j.: KRPT- 179982-2/ČJ-2020-070406
 - Hasičský záchranný sbor Moravskoslezského kraje, územní odbor Nový Jičín ze dne 16.09.2020 č.j.: HSOS-7482-2/2020
 - Krajská hygienická stanice Moravskoslezského kraje se sídlem v Ostravě, územní pracoviště Nový Jičín ze dne 21.09.2020 č.j.: KHSMS46289/2020/NJ/HOK
 - Ministerstvo obrany, Sekce nakládání s majetkem, odbor ochrany územních zájmů, OOÚZ Morava ze dne 05.11.2020 sp.zn.: 105497/2020-1150-OÚZ-BR

- sdělení Agentura ochrany přírody a krajiny ČR ze dne 07.09.2020 č.j.: 03644/BE/2020-2
- stanovisek vlastníků veřejné dopravní a technické infrastruktury:
 - vyjádření Ředitelství silnic a dálnic ČR ze dne 19.10.2020 spis. zn.: NJ 60/20-I/57.
 - vyjádření Město Nový Jičín zastoupeno Městským úřadem Nový Jičín, Odborem správy majetku ze dne 16.11.2020 č.j.: OSM/106026/2020/Pít
 - stanovisko Městský úřad Nový Jičín, Odbor životního prostředí ze dne 03.11.2020 č.j.: OŽP/107985/2020/Bok
 - vyjádření Správa silnic Moravskoslezského kraje ze dne 20.10.2020 zn.: II/210/22635/09/202
 - vyjádření Lesy České republiky, s.p., Správa toků - oblast povodí Odry ze dne 16.09.2020 spis. zn.: LCR0000149/2020
 - vyjádření ČEZ Distribuce, a. s. ze dne 07.09.2020 zn.: 001110478522
 - stanovisko GridServices, s.r.o. ze dne 10.07.2020 zn.: 5002170921
 - vyjádření CETIN a.s. ze dne 23.06.2020 č.j.: 675069/20
 - vyjádření Povodí Odry s.p. ze dne 17.09.2020 zn.: POD15210/2020/921/3.106
 - vyjádření Vodafone Czech Republic a.s. ze dne 19.6.2020 zn.: MW9910152878183595
 - vyjádření TwigoNet Europe, SE ze dne 28.07.2020 č.j. 6398/2020KM
 - vyjádření T-Mobile Czech Republic a.s. ze dne 19.06.2020 zn.: E26511/20
 - sdělení Telco Pro Services, a.s. ze dne 19.06.2020 zn.: 0201087621
 - vyjádření SychrovNET s.r.o. ze dne 30.06.2020 č.j. 215/2020
 - stanovisko SmVaK Ostrava a.s. ze dne 26.06.2020 zn.: 9773/V017845/2020/PO
 - sdělení ČEZ ICT Services, a.s. ze dne 19.06.2020 zn.: 0700227793
 - sdělení ČEZ Distribuce, a.s. ze dne 19.06.2020 zn.: 0101332366
 - vyjádření Čerke Radiokomunikace a.s. ze dne 19.06.2020 zn.: UPTS/OS/249163/2020
 - sdělení ČEPRO, a.s. ze dne 19.06.2020 sp.zn.: 8808/20
- projektová dokumentace stavby, kterou vypracoval:
 - autorizoval Ing. Jiří Boháč, autorizovaný inženýr pro dopravní stavby, ČKAIT 1006755, SO 201 autorizoval Ing. Radim Špaček, autorizovaný inženýr pro mosty a inženýrské konstrukce, ČKAIT 1201436, statický výpočet autorizoval Ing. Tomáš Foltýn, autorizovaný inženýr pro mosty a inženýrské konstrukce, ČKAIT1005309
- další doklady:
 - stanovisko NIPI ze dne 09.09.2020 zn.: 058200051 (FM 111/Š51/20).

Podmínky z výše uvedených vyjádření, závazných stanovisek dotčených orgánů a vyjádření správců a vlastníků inženýrských sítí stavební úřad zkoordinoval a zapracoval do podmínek tohoto rozhodnutí.

Speciální stavební úřad zajistil vzájemný soulad předložených závazných stanovisek dotčených orgánů vyžadovaných zvláštními předpisy a zahrnul je do podmínek rozhodnutí.

Speciální stavební úřad v provedeném stavebním řízení přezkoumal předloženou žádost z hledisek uvedených v § 111 stavebního zákona:

písm. a) projektová dokumentace je zpracována v souladu s územním rozhodnutím nebo regulačním plánem nebo veřejnoprávní smlouvou územní rozhodnutí nahrazující anebo územním souhlasem, a v případě stavebních úprav podmiňujících změnu v užívání stavby její soulad s územně plánovací dokumentací,

- projektová dokumentace je zpracována v souladu s územním rozhodnutím o umístění stavby, které vydal Městský úřad Nový Jičín, odbor územního plánování a stavebního řádu oddělení stavebního řádu dne dne 26.8.2013 č.j. ÚPSŘ/56183/2013, spis.zn. 45289/2013Vy, které nabylo právní moci dne 30.09.2013, rozhodnutí o prodloužení platnosti územního rozhodnutí bylo vydáno dne 21.10.2015 č.j. ÚPSŘ/75401/2015, sp.zn. 62397/2015Pa, které nabylo právní moci dne 01.12.2015, dne 17.01.2018 č.j. ÚPSŘ/4441/2018, sp.zn. 63360/2017Pa, které nabylo právní moci dne 20.02.2018

a dne 10.03.2020 č.j. ÚPSŘ/19302/2020/Kop, spis. zn. 5307/2020Ko, které nabylo právní moci dne 15.04.2020.

písm. b) projektová dokumentace je úplná, přehledná, a zda jsou v odpovídající míře řešeny obecné požadavky na výstavbu,

- projektovou dokumentaci autorizoval Ing. Jiří Boháč, autorizovaný inženýr pro dopravní stavby, ČKAIT 1006755, SO 201 autorizoval Ing. Radim Špaček, autorizovaný inženýr pro mosty a inženýrské konstrukce, ČKAIT 1201436, statický výpočet autorizoval Ing. Tomáš Foltýn, autorizovaný inženýr pro mosty a inženýrské konstrukce, ČKAIT 1005309. Projektová dokumentace je úplná, přehledná a jsou v ní řešeny obecné požadavky na výstavbu a to vyhláška č. 268/2009 Sb. o technických požadavcích na stavby a vyhláška č. 104/1997 Sb., kterou se provádí zákon o pozemních komunikacích.

písm. c) je zajištěn příjezd ke stavbě, včasné vybudování technického, popřípadě jiného vybavení potřebného k řádnému užívání stavby vyžadovaného zvláštním právním předpisem,

- příjezd ke stavbě bude zajištěn po stávajících komunikacích.

písm. d) předložené podklady vyhovují požadavkům uplatněným dotčenými orgány,

- byla vydána tato závazná stanoviska: koordinované závazné stanovisko Městský úřad Nový Jičín, Odbor životního prostředí ze dne 12.10.2020 č.j.: OŽP/84947/2020/BO, závazné stanovisko Městský úřad Nový Jičín, Odbor životního prostředí ze dne 05.10.2020 č.j.: OŽP/98600/2020/Bš, stanovisko Krajský úřad Moravskoslezský kraj, Odbor dopravy a chytrého regionu z dne 16.11.2020 č.j.:MSK 132771/2020, vyjádření Policie České republiky, Krajské ředitelství policie Moravskoslezského kraje, územní odbor Nový Jičín, dopravní inspektorát ze dne 05.10.2020 č.j.: KRPT- 179982-2/ČJ-2020-070406. Předložené podklady k žádosti o stavební povolení vyhovují požadavkům uplatněným dotčenými orgány.

Speciální stavební úřad v provedeném stavebním řízení přezkoumal předloženou žádost z hledisek uvedených v § 111 stavebního zákona, projednal ji s účastníky řízení a s dotčenými orgány a zjistil, že jejím uskutečněním nebo užíváním nejsou ohroženy zájmy chráněné stavebním zákonem, předpisy vydanými k jeho provedení a zvláštními předpisy. Projektová dokumentace stavby splňuje obecné požadavky na výstavbu a podmínky územního rozhodnutí o umístění stavby. Speciální stavební úřad v průběhu řízení neshledal důvody, které by bránily povolení stavby.

Speciální stavební úřad současně s oznámením o zahájení stavebního řízení ze dne 02.12.2020 umožnil, v souladu s § 36 odst. 3 správního řádu, účastníkům řízení seznámit se před vydáním rozhodnutí s jeho podklady a sdělil lhůtu, pro tento úkon.

Vypořádání s návrhy a námitkami účastníků:

Ve lhůtě po podání námitek podali účastníci řízení paní Jana Zábranská, Hana Velš Zábranská a pan Josef Zábranský dne 14.12.2020 podání v tomto znění: „Naše vyjádření ke stavbě cyklostezky! Radost z toho nemáme, ale když už se bude stavět, tak nějakou připomínku k tomu máme. Pozemek vlastníme od roku 1984 a od samého počátku na něm ekologicky hospodaříme. Nikdy na něm nebyly použity chemikálie a umělá hnojiva. Důkazem toho je že v této zahradě a okolí je značný výskyt ještěrek, slepýšů, je zde přímo líheň ježků a motýlů mnoha druhů. V živém plotě, který odděluje pozemek od bývalé trati hnízdí spousta sýkorek, šoupálků, brhlíků a vrbců. Jsme snad jediné místo na toku Zrzávky, kde se vyskytuje ledňáček. Mezi kolejemi a zahradou není plot! Tenkrát, když jsme žádali na ŽP o stavbu plotu, tak nám to bylo zamítnuto s tím, že tato parcela musí být průchozí pro zvěř. Proto jsme se snažili a snažíme udržet živý plot. I s ohledem na to, že to skutečně slouží jako domov zpěvnému ptactvu. Že nám kvůli absenci plotu lezou do zahrady zloději je nasnadě. A s cyklostezkou to asi přibude. Ke stavbě samotné. Jistě z ní mnoho

lidí bude mít prospěch. Je lepší, když mladí budou jezdit a budou sportovat, než by leželi domu u počítače. Co si přejeme. Od stavařů ohleduplnost k místu stavby. Jde tady opravdu o druhovou rozmanitost života. Ponechání živého plotu a šetrným zacházením s kamenem. Aby kamenivo nepadalo do zahrady. Je to bývalý násep vlečky. Pokud by to bylo jen trochu možné, přímo na místě se se stavaři domluvit, jak a co, uvítáme.“

Speciální stavební úřad podání vyhodnotil jako námitku, ke které sděluje následující:

Speciální stavební úřad posuzuje předloženou žádost z hledisek uvedených v § 111 stavebního zákona, což je zdůvodněno výše. Jeden z podkladů pro vydání stavebního povolení je koordinované závazné stanovisko MěÚ Nový Jičín, Odborem životního prostředí, které obsahuje souhlasné závazné stanovisko orgánu ochrany přírody s podmínkou, kterou speciální stavební úřad zahrnul do podmínek rozhodnutí. Další z podmínek stavebního povolení je, že stavba bude prováděna tak, aby nedošlo k znehodnocení sousedních pozemků a staveb a po ukončení stavby budou veškeré pozemky uvedeny do původního stavu. Účelem rozhodnutí v tomto řízení není přesně specifikovat postup při stavebních pracích, toto je odpovědností zhotovitele stavby.

Námitce je vyhověno zpracovanou projektovou dokumentací a podmínkami stavebního povolení.

Vypořádání s vyjádřeními účastníků k podkladům rozhodnutí:

- Účastníci se k podkladům rozhodnutí nevyjádřili.

Speciální stavební úřad rozhodl, jak je uvedeno ve výroku rozhodnutí, za použití ustanovení právních předpisů ve výroku uvedených.

V souladu s ustanovením § 69 odst. 2 správního řádu speciální stavební úřad tímto uvádí jména a příjmení všech účastníků řízení: : Město Nový Jičín zastoupeno Městským úřadem Nový Jičín, Odborem rozvoje a investic, Miroslav Adamec, Roman Býma, Ján Brndiar, Jarmila Imrýšková, Jaroslav Kučerka, Petra Mikulcová, Pavel Roháček, Petra Rosová, Václav Schneider, Antonín Tkadleček, Ing. Marcel Ulrych, Hana Velš Zábranská, Jana Zábranská, Zdenka Zábranská, František Zábranský, Josef Zábranský, CETIN a.s., ČEZ Distribuce, a. s., GasNet Služby, s.r.o., Lesy České republiky, s.p., Lesy České republiky, s.p., Správa toků - oblast povodí Odry, Město Nový Jičín zastoupeno Městským úřadem Nový Jičín, Odborem správy majetku, Ředitelství silnic a dálnic ČR, Severomoravské vodovody a kanalizace Ostrava a.s., Správa silnic Moravskoslezského kraje, příspěvková organizace, středisko Nový Jičín, Svazek obcí Cyklostezka Nový Jičín - Hostašovice, VOP CZ, s.p.

POUČENÍ ÚČASTNÍKŮ:

Proti tomuto rozhodnutí mohou účastníci řízení podat odvolání ve lhůtě 15 dnů ode dne jeho oznámení.

O odvolání rozhoduje Krajský úřad Moravskoslezského kraje, odbor dopravy a chytrého regionu, 28. října 117, 702 18 Ostrava.

Odvolání se podává u Městského úřadu Nový Jičín, odboru územního plánování a stavebního řádu, Masarykovo náměstí 1, 741 01 Nový Jičín.

Odvolání se podává s potřebným počtem stejnopisů tak, aby jeden stejnopis zůstal správnímu orgánu a aby každý účastník dostal jeden stejnopis. Nepodá-li účastník potřebný počet stejnopisů, vyhotoví je správní orgán na náklady účastníka.

Odvoláním lze napadnout výrokovou část rozhodnutí, jednotlivý výrok nebo jeho vedlejší ustanovení. Odvolání jen proti odůvodnění rozhodnutí je nepřipustné.

Speciální stavební úřad po dni nabytí právní moci stavebního povolení zašle stavebníkovi jedno vyhotovení ověřené projektové dokumentace a štítek obsahující identifikační údaje o povolené stavbě. Další vyhotovení ověřené projektové dokumentace zašle vlastníkově stavby, pokud není stavebníkem.

Stavebník je povinen štítek před zahájením stavby umístit na viditelném místě u vstupu na staveniště a ponechat jej tam až do dokončení stavby, případně do vydání kolaudačního souhlasu; rozsáhlé stavby se mohou označit jiným vhodným způsobem s uvedením údajů ze štítku.

Stavba nesmí být zahájena, dokud stavební povolení nenabude právní moci. Stavební povolení pozbývá platnosti, jestliže stavba nebyla zahájena do 2 let ode dne, kdy nabylo právní moci.

UPOZORNĚNÍ:

Stavebník je povinen při provádění stavby zajistit podle ustanovení § 14, § 15 zákona č. 309/2006 Sb., kterým se upravují další požadavky bezpečnosti a ochrany zdraví při práci v pracovněprávních vztazích a o zajištění bezpečnosti a ochrany zdraví při činnosti nebo poskytování služeb mimo pracovněprávní vztahy (zákon o zajištění dalších podmínek bezpečnosti a ochrany zdraví při práci), ve znění pozdějších předpisů, činnost koordinátora (koordinátorů) bezpečnosti a ochrany zdraví při práci na staveništi.

V souladu s § 119 odst. 1 stavebního zákona lze dokončenou stavbu, popřípadě část stavby schopnou samostatného užívání, uvedenou v § 103 odst. 1 písm. e) bodech 4 až 8, nebo stavbu, u které postačí ohlášení stavebnímu úřadu podle § 104 odst. 1 písm. a) až d) a k) nebo podle zvláštního právního předpisu, nebo pokud vyžaduje stavební povolení, a jedná-li se o

- stavbu veřejné infrastruktury,
- stavbu, jejíž vlastnosti nemohou budoucí uživatelé ovlivnit,
- stavbu, u které bylo stanoveno provedení zkušebního provozu,
- změnu stavby, která je kulturní památkou,

užívat pouze na základě kolaudačního souhlasu, nebo kolaudačního rozhodnutí. Stavebník zajistí, aby byly před započítáním užívání stavby provedeny a vyhodnoceny zkoušky a měření předepsané zvláštními právními předpisy.

Podle § 119 odst. 2 stavebního zákona kolaudační souhlas nebo kolaudační rozhodnutí vydává ten stavební úřad, který vydal povolení stavby.

„otisk razítka“

Romana Kopecká v.r.
oprávněná úřední osoba

Přílohy:

- koordinované závazné stanovisko Městský úřad Nový Jičín, Odbor životního prostředí ze dne 12.10.2020 č.j.: OŽP/84947/2020/BO
- závazné stanovisko Městský úřad Nový Jičín, Odbor životního prostředí ze dne 05.10.2020 č.j.: OŽP/98600/2020/BŠ
- stanovisko Krajský úřad Moravskoslezský kraj, Odbor dopravy a chytrého regionu z dne 16.11.2020 č.j.:MSK 132771/2020

- vyjádření Policie České republiky, Krajské ředitelství policie Moravskoslezského kraje, územní odbor Nový Jičín, dopravní inspektorát ze dne 05.10.2020 č.j.: KRPT- 179982-2/ČJ-2020-070406
- vyjádření Ředitelství silnic a dálnic ČR ze dne 19.10.2020 spis. zn.:NJ 60/20-I/57.
- vyjádření Město Nový Jičín zastoupeno Městským úřadem Nový Jičín, Odborem správy majetku ze dne 16.11.2020 č.j.: OSM/106026/2020/Pít
- stanovisko Městský úřad Nový Jičín, Odbor životního prostředí ze dne 03.11.2020 č.j.: OŽP/107985/2020/Bok
- vyjádření Správa silnic Moravskoslezského kraje ze dne 20.10.2020 zn.:II/210/22635/09/202
- vyjádření Lesy České republiky, s.p., Správa toků - oblast povodí Odry ze dne 16.09.2020 spis. zn.: LCR0000149/2020
- vyjádření ČEZ Distribuce, a. s. ze dne 07.09.2020 zn.: 001110478522
- stanovisko GridServices, s.r.o. ze dne 10.07.2020 zn.: 5002170921
- vyjádření CETIN a.s. ze dne 23.06.2020 č.j.: 675069/20

Poplatek:

Správní poplatek podle zákona č. 634/2004 Sb., o správních poplatcích, ve znění pozdějších předpisů se nevyměřuje.

Obdrží:

Účastníci řízení:

doručení do vlastních rukou

1. HBH Projekt spol. s r.o., IDDS: e5y9wa6
sídlo: Kabátníkova č.p. 216/5, Ponava, 602 00 Brno 2
zastoupení pro: Město Nový Jičín zastoupeno Městským úřadem Nový Jičín, Odborem rozvoje a investic, Masarykovo nám. č.p. 1/1, 741 01 Nový Jičín
2. Miroslav Adamec, Bludovice č.p. 107, 741 01 Nový Jičín 1
3. Roman Býma, Hodslavice č.p. 473, 742 71 Hodslavice
4. Jarmila Imrýšková, Úzká č.p. 2001/15, 741 01 Nový Jičín 1
5. Jaroslav Kučerka, Okružní č.p. 19, Žilina, 741 01 Nový Jičín 1
6. Petra Mikulcová, Hodslavice č.p. 228, 742 71 Hodslavice
7. Pavel Roháček, Máchova č.p. 1100/60, 741 01 Nový Jičín 1
8. Petra Rosová, Francouzská č.p. 1182/16, 742 21 Kopřivnice 1
trvalý pobyt: Pod Morávií č.p. 1316/16, 742 21 Kopřivnice
9. Václav Schneider, Bludovice č.p. 9, 741 01 Nový Jičín 1
10. Antonín Tkadleček, Masarykovo nám. č.p. 1/1, 741 01 Nový Jičín 1
11. Ing. Marcel Ulrych, Rudé armády č.p. 970/2b, Mizerov, 734 01 Karviná 4
12. Hana Velš Zábranská, Novodvorská č.p. 3050, Frýdek, 738 01 Frýdek-Místek 1
13. Jana Zábranská, Na Vyhlídce č.p. 516, 742 42 Šenov u Nového Jičína
14. Zdenka Zábranská, Dvořákova č.p. 714/13, 741 01 Nový Jičín 1
15. František Zábranský, Dvořákova č.p. 714/13, 741 01 Nový Jičín 1
16. Josef Zábranský, Na Vyhlídce č.p. 516, 742 42 Šenov u Nového Jičína
17. CETIN a.s., IDDS: qa7425t
sídlo: Českomoravská č.p. 2510/19, 190 00 Praha 9-Libeň
18. ČEZ Distribuce, a. s., IDDS: v95uqfy
sídlo: Teplická č.p. 874/8, Děčín IV-Podmokly, 405 02 Děčín 2
19. GasNet Služby, s.r.o., IDDS: jnnys6
sídlo: Plynárenská č.p. 499/1, Zábrdovice, 602 00 Brno 2
20. Lesy České republiky, s.p., IDDS: e8jcfsn
sídlo: Přemyslova č.p. 1106/19, Nový Hradec Králové, 500 08 Hradec Králové 8
1. Lesy České republiky, s.p., Správa toků - oblast povodí Odry, IDDS: e8jcfsn
sídlo: Nádražní č.p. 2811, Frýdek, 738 01 Frýdek-Místek 1
22. Město Nový Jičín zastoupeno Městským úřadem Nový Jičín, Odborem správy majetku, Masarykovo nám. č.p. 1/1, 741 01 Nový Jičín 1

23. Ředitelství silnic a dálnic ČR, IDDS: zjq4rhz
sídlo: Na Pankráci č.p. 546/56, 140 00 Praha 4-Nusle
24. Severomoravské vodovody a kanalizace Ostrava a.s., IDDS: 4xff9pv
sídlo: 28. října č.p. 1235/169, Mariánské Hory, 709 00 Ostrava 9
25. Správa silnic Moravskoslezského kraje, příspěvková organizace, středisko Nový Jičín, IDDS: jyt8nr
sídlo: Suvorovova č.p. 525, 742 42 Šenov u Nového Jičína
26. Svazek obcí Cyklostezka Nový Jičín - Hostašovice, IDDS: 6jcg6w9
sídlo: Masarykovo nám. č.p. 1/1, 741 01 Nový Jičín 1
27. VOP CZ, s.p., IDDS: rkga8r5
sídlo: Dukelská č.p. 102, 742 42 Šenov u Nového Jičína

doručení veřejnou vyhláškou

28. Ján Brndiar, Masarykovo nám. č.p. 1/1, 741 01 Nový Jičín

Dotčené správní orgány:

29. Hasičský záchranný sbor Moravskoslezského kraje, IDDS: spdaive
sídlo: Výškovická č.p. 2995/40, Zábřeh, 700 30 Ostrava 30
30. Krajský úřad Moravskoslezský kraj, Odbor dopravy a chytřejího regionu, IDDS: 8x6bxsd
sídlo: 28. října č.p. 2771/117, Moravská Ostrava, 702 18 Ostrava 2
31. Krajský úřad Moravskoslezský kraj, Odbor životního prostředí a zemědělství, IDDS: 8x6bxsd
sídlo: 28. října č.p. 2771/117, Moravská Ostrava, 702 18 Ostrava 2
32. Městský úřad Nový Jičín, Odbor dopravy, Masarykovo nám. č.p. 1/1, 741 01 Nový Jičín 1
33. Městský úřad Nový Jičín, Odbor životního prostředí, Masarykovo nám. č.p. 1/1, 741 01 Nový Jičín 1
34. Ministerstvo obrany, Sekce nakládání s majetkem, odbor ochrany územních zájmů, OOÚZ Morava, IDDS: hjyaavk
sídlo: Dobrovského č.p. 933/6, 779 00 Olomouc 9
35. Policie České republiky, Krajské ředitelství policie Moravskoslezského kraje, Územní odbor NJ, Dopravní inspektorát Nový Jičín, IDDS: n5hai7v
sídlo: Svatopluka Čecha č.p. 1727/11, 741 01 Nový Jičín 1

Správce úřední desky:

36. Městský úřad Nový Jičín, Odbor kancelář vedení města, Úsek sekretariátu, Masarykovo nám. č.p. 1/1, 741 01 Nový Jičín 1

Na vědomí:

37. Obecní úřad Hodslavice, IDDS: 88tbebn
sídlo: Hodslavice č.p. 211, 742 71 Hodslavice

Toto rozhodnutí musí být vyvěšeno po dobu 15 dnů.

Vyvěšeno dne:

Sejmuto dne:

Razítko, podpis orgánu, který potvrzuje vyvěšení a sejmutí oznámení.

MĚSTSKÝ ÚŘAD NOVÝ JIČÍN

Odbor životního prostředí

Masarykovo nám. 1, 741 01 Nový Jičín

Váš dopis zn.:

Ze dne: 2.9.2020

Naše č.j.: OŽP/84947/2020/BO

Spis. značka: OŽP/84947/2020/BO

HBH Projekt spol. s r.o.

Vyřizuje: Ivana Boková

Telefon: 556768265

Mobil:

Kabátníkova 5/216

602 00 BRNO

Datum: 12.10.2020

Tento doklad je nedílnou součástí rozhodnutí Městského úřadu Nový Jičín,

č.j. 11058 ze dne 13.10.2020

Podpis: 

Stavba cyklostezky Nový Jičín - Hostašovice, úsek vojenská vlečka **- koordinované závazné stanovisko**

Městský úřad Nový Jičín ve smyslu § 4, odst. 2 a odst. 7 zák. č. 183/2006 Sb. o územním řízení a stavebním řádu (stavební zákon) ve znění pozdějších předpisů a na základě žádosti ze dne 2.9.2020 vydává

koordinované závazné stanovisko

pro záměr Stavba cyklostezky Nový Jičín - Hostašovice, úsek vojenská vlečka
v k.ú. Bludovice u Nového Jičína

k dokumentaci zpracované firmou: HBH Projekt spol. s r.o.
ze dne : 10/2020

pro účel : stavební povolení

pro žadatele: HBH Projekt spol. s r.o., Kabátníkova 5/216, 602 00 BRNO

Ve věci byl záměr posouzen oprávněnými úředními osobami v jednotlivých oblastech následovně:

1. Odpadové hospodářství (referent veřejné správy Mgr. Marta Kiššová)

Závazná část:

Městský úřad Nový Jičín, odbor životního prostředí (dále jen "městský úřad"), jako věcně a místně příslušný správní orgán podle § 61 odst. 1 písm. c) zákona č. 128/2000 Sb., o obcích (obecní zřízení), ve znění pozdějších předpisů, § 11 odst. 1 zákona č. 500/2004 Sb., správní řád, ve znění pozdějších předpisů (dále jen "správní řád"), § 79 odst. 4 a odst. 6 zákona č. 185/2001 Sb., o odpadech a o změně některých dalších zákonů, ve znění pozdějších předpisů (dále jen "zákon o odpadech") na základě žádosti ze dne 2. 9. 2020, o vydání závazného stanoviska ke stavebnímu povolení, tj. k řízení dle zákona č. 183/2006 Sb., o územním plánování a stavebním řádu, ve znění pozdějších předpisů z hlediska nakládání s odpady pro účely záměru "Stavba cyklostezky Nový Jičín - Hostašovice, úsek vojenská vlečka" umístěného na pozemku v k. ú. Bludovice u Nového Jičína (dále též jen "záměr");

souhlasné závazné stanovisko.

Odůvodnění

Městský úřad obdržel uvedenou žádost o vydání závazného stanoviska z hlediska nakládání s odpady pro účely záměru v zájmu žadatele. Městský úřad při posuzování předmětné žádosti postupoval

BANKOVNÍ SPOJENÍ

KB, a.s., pobočka Nový Jičín
č. ú.: 19-326801/0100 (příjmy)
č. ú.: 326801/0100 (výdaje)
IČ: 00298212

ÚŘEDNÍ DNY A HODINY

Po, ST	08:00 – 11:00	12:00 – 17:00 hod.
Út, Čt	08:00 – 11:00	12:00 – 15:00 hod.
Pá	úřad uzavřen	
Pá	08:00 – 11:00	pokladna a podatelna otevřena

<http://www.novy-jicin.cz>

ID DS: ywmb4nc

e-podatelna: e-podatelna@novyjicin-town.cz

tel. ústředna: 556 768 222, fax: 556 768 289

především podle § 79 odst. 5 zákona o odpadech. Vydání žádaného stanoviska představuje postup správního orgánu podle části čtvrté správního řádu.

Dle § 79 odst. 5 zákona o odpadech posuzuje městský úřad žádost z hlediska jejího souladu s povinnostmi vyplývajícími z tohoto zákona a prováděcích právních předpisů. Toto stanovisko nenahrazuje souhlasy vydávané podle uvedeného zákona.

Na základě žádosti ze dne 2. 9. 2020, o vydání závazného stanoviska ke stavebnímu povolení, tj. k řízení dle zákona č. 183/2006 Sb., o územním plánování a stavebním řádu, ve znění pozdějších předpisů z hlediska nakládání s odpady pro účely záměru „Stavba cyklostezky Nový Jičín - Hostašovice, úsek vojenská vlečka“ umístěného na pozemku v k. ú. Bludovice u Nového Jičína, vydal správní orgán toto stanovisko. Dokumentace řeší stavbu cyklostezky a úpravu stávajícího železničního mostu přes silnici I/57. Stávající most bude nově sloužit jako lávka pro cyklisty.

K žádosti byla doložena projektová dokumentace, kdy nakládání s odpady je zde popsáno, konkrétně v části: Zásady organizace výstavby - maximální produkovaná množství a druhy odpadů a emisí při výstavbě, jejich likvidace.

Z předložené dokumentace k záměru, městský úřad zjistil, že odpady vzniklé při předmětné stavební činnosti budou řádně separovány, využívány, zneškodňovány a předávány oprávněným osobám. Z hlediska nakládání s odpady upozorňujeme, že v případě dodavatelských prací je třeba ve smlouvách upravit, kdo bude původcem vznikajících odpadů. Uskutečněním záměru při dodržení zmíněné dokumentace nejsou ohroženy zájmy chráněné zákonem o odpadech a jeho prováděcími předpisy.

2. Ochrana ovzduší (referent veřejné správy Ing. Eva Bártková)

Závazná část:

Městský úřad Nový Jičín, odbor životního prostředí, jako věcně příslušný orgán ochrany ovzduší podle ustanovení §27 odst. 1 písm. f) zákona č. 201/2012 Sb., o ochraně ovzduší (dále jen „zákon o ochraně ovzduší“) a jako místně příslušný podle ustanovení §11 zákona č. 500/2004 Sb., správní řád, ve znění pozdějších předpisů (dále jen „správní řád“) vydává závazné stanovisko k umístění, provedení a užívání stavby stacionárního zdroje neuvedeného v příloze č. 2 k zákonu o ochraně ovzduší. V předmětné stavbě nebude podle předložené dokumentace umístován nový nevyjmenovaný zdroj znečišťování ovzduší.

Odůvodnění:

Projektová dokumentace neřeší umístění stacionárního zdroje znečišťování ovzduší, proto zdejší úřad závazné stanovisko z hlediska ochrany ovzduší nevydává.

3. Ochrana zemědělského půdního fondu (ZPF) (referent veřejné správy Ing. Danuše Rybářová)

Záměr řeší stavební povolení stavby „Cyklostezka Nový Jičín – Hostašovice, úsek vojenská vlečka“ na pozemcích v k.ú. Hostašovice. V textové části souhrnné zprávy je konstatováno, že nedojde k dotčení pozemků pod ochranou zemědělského půdního fondu.

Závazná část:

Městský úřad Nový Jičín, odbor životního prostředí, jako příslušný orgán ochrany zemědělského půdního fondu podle § 61 odst. 1 písm. c) a § 66 zákona č. 128/2000 Sb., o obcích ve znění pozdějších předpisů, § 11 odst. 1 zákona č. 500/2004 Sb., správní řád, ve znění pozdějších předpisů (dále jen „správní řád“) a dle § 15 zák. č. 334/1992 Sb., o ochraně ZPF ve znění pozdějších předpisů (dále jen „zákon o ochraně ZPF“) sděluje dle § 154 správního řádu, po prověření podkladů k žádosti, porovnání s územně analytickými podklady ORP Nový Jičín a vyhodnocení z hlediska zájmů chráněných zákonem o ochraně ZPF, že v dané věci nevydává závazné stanovisko.

Odůvodnění: Záměrem nejsou dotčeny zájmy chráněné zákonem o ochraně ZPF. Dotčené pozemky nejsou součástí zemědělského půdního fondu dle § 1 zákona o ochraně ZPF.

4. Orgán ochrany přírody (referent veřejné správy Ing. Hana Schillerová)

Závazná část:

Městský úřad Nový Jičín, odbor životního prostředí jako orgán ochrany přírody věcně a místně příslušný podle § 77 odst. 1 písm. j) zákona č. 114/1992 Sb., o ochraně přírody a krajiny (v platném znění, dále jen „zákon“), na základě podané žádosti, předložených a doplněných podkladových materiálů a po vyhodnocení záměru z hlediska zájmů ochrany přírody a krajiny vydává jako dotčený orgán v souladu s § 4 odst. 2 písm. a) zákona č. 183/2006 Sb., o územním plánování a stavebním řádu, ve znění pozdějších předpisů (stavební zákon), a § 149 odst. 1 správního řádu ve vztahu k ochraně krajinného rázu ve smyslu ustanovení § 12 odst. 2 zákona

souhlasné závazné stanovisko.

Podmínka:

Záměr lze realizovat za předpokladu respektování zákonné ochrany dřevin rostoucích mimo les (§ 7-9 zákona a vyhláška č. 189/2013 Sb., o ochraně dřevin a povolování jejich kácení, ve znění pozdějších předpisů), aby nedošlo k poškození nebo zničení dřevin rostoucích na dotčených nebo sousedících pozemcích. Předpokládá se, že za vykácené dřeviny bude orgánem ochrany přírody uložena přiměřená náhradní výsadba.

Odůvodnění:

Na základě konfrontace připravovaného záměru, kterým je stavba cyklostezky Nový Jičín - Hostašovice, úsek vojenská vlečka v k.ú. Bludovice u Nového Jičína na pozemcích dle zpracované projektové dokumentace, s podkladovými materiály, které jsou orgánu ochrany přírody pro posouzení věci k dispozici, a po vyhodnocení vlivu záměru na zájmy chráněné citovaným zákonem bylo zjištěno, že realizací záměru v souladu s předloženým návrhem bude změněna, nebude však snížena (negativně ovlivněna) přírodní a estetická hodnota krajinného rázu jako dochované přírodní, kulturní a historické charakteristiky daného místa a oblasti, ani nedojde k narušení harmonického měřítka a vztahů v krajině.

Nepříznivé dotčení dalších zákonných zájmů v působnosti zdejšího orgánu ochrany přírody (mj. ekologicko-stabilizační funkce významných krajinných prvků, obecná druhová ochrana rostlin a živočichů včetně volně žijících ptáků, památných stromů, územního systému ekologické stability krajiny na lokální úrovni) se v souvislosti se záměrem nepředpokládá. Kácení dřevin podle § 8 odst. 1 zákona s možností uložení náhradní výsadby ke kompenzaci vzniklé ekologické újmy v souladu s § 9 odst. 1 zákona je projednáváno na základě samostatného podání.

Orgán ochrany přírody přezkoumal předloženou žádost ve smyslu ustanovení zákona o ochraně přírody a krajiny, jejichž posuzování zdejšímu správnímu orgánu přísluší, přičemž dospěl k závěru, že uskutečněním záměru za předpokladu dodržení zákonné ochrany dřevin nebudou ohroženy tímto zákonem chráněné veřejné zájmy. Protože nebyly shledány důvody bránící vydání souhlasného závazného stanoviska, lze záměr z hlediska zájmů ochrany přírody a krajiny realizovat.

5. Státní správa myslivosti (referent veřejné správy Mgr. Jiří Schindler)

Městský úřad Nový Jičín, odbor životního prostředí jako orgán státní správy myslivosti věcně a místně příslušný podle § 61 odst. 1 písm. c) zákona č. 128/2000 Sb., o obcích, ve znění pozdějších předpisů (obecní zřízení) a § 60 zákona č. 449/2001 Sb. o myslivosti, ve znění pozdějších předpisů nemá k záměru připomínky. Zájmy chráněné zák. č. 449/2001 Sb., o myslivosti nebudou tímto záměrem dotčeny. Jedná se o změnu užívání stavby z železnice na cyklostezku.

Tento doklad je nedílnou součástí rozhodnutí Městského úřadu Nový Jičín,
č.j.: *M.658* ze dne *12.2.2021*
Podpis: *[Podpis]* (11)

Č.j. OŽP/84947/2020/BO
Strana 4

6. Státní správa lesů (referent veřejné správy Mgr. Jiří Schindler)

Závazná část :

Městský úřad Nový Jičín, odbor životního prostředí, jako orgán státní správy lesů, věcně a místně příslušný podle ustanovení § 61 odst. 1) písm. c) zákona č. 128/2000 Sb., o obcích (obecní zřízení) a podle § 48 odst. 2 písm. c) zákona č. 289/1995 Sb., o lesích a o změně a doplnění některých zákonů v platném znění (dále jen lesní zákon), vydává podle ustanovení § 14 odst. 2 lesního zákona, pro žadatele HBH Projekt spol. s r.o., Kabátníkova 5/216, 602 00 BRNO

souhlas ke stavebnímu povolení

pro záměr Stavba cyklostezky Nový Jičín - Hostašovice, úsek vojenská vlečka p.č. 707 v k.ú. Bludovice u NJ, který je umístěn ve vzdálenosti cca 15 m od pozemku určeného k plnění funkcí lesa p.č. 263/1 v k.ú. Bludovice u NJ a 40 m od od pozemku určeného k plnění funkcí lesa p.č. 670/4 v k.ú. Bludovice u NJ.

Odůvodnění :

Realizace výše cit. záměru podle předložené dokumentace zpracované firmou HBH Projekt spol. s r.o., Kabátníkova 5/216, 602 00 BRNO ze dne 10/2020 nepředpokládá omezení plnění funkcí lesa na pozemku určeného k plnění funkcí lesa p.č. 263/1 a p.č. 670/4 v k.ú. Bludovice u NJ. Jedná se o změnu užívání stavby z železnice na cyklostezku.

7. Orgán státní památkové péče (referent veřejné správy Eva Slováčková)

Závazná část:

Městský úřad Nový Jičín, odbor územního plánování a stavebního řádu, oddělení stavební úřad, jako příslušný orgán státní památkové péče podle ustanovení § 29 odst. 2 písm. b) zákona č. 20/1987 Sb., o státní památkové péči, ve znění pozdějších předpisů (dále jen „zákon o státní památkové péči“) a podle ustanovení § 10 a § 11 odst. 1 písm. b) zákona č. 500/2004 Sb., správní řád, ve znění pozdějších předpisů (dále jen „správní řád“) sděluje, že výše uvedenou stavbou nebudou dotčeny zájmy památkové péče.

Odůvodnění:

Orgán státní památkové péče není dotčeným orgánem, neboť předložený záměr se nenachází v městské památkové rezervaci, ani jejím ochranném pásmu a nejedná se o práce prováděné na kulturní památce. Na základě těchto skutečností nebude závazné stanovisko vydáváno. Zároveň upozorňujeme na skutečnost, že podle § 22 odst. 2 zákona o státní památkové péči má-li se provádět stavební činnost na území s archeologickými nálezy, jsou stavebníci již od doby přípravy stavby povinni tento záměr oznámit Archeologickému ústavu AV ČR, Praha a umožnit jemu nebo oprávněné organizaci provést na dotčeném území záchranný archeologický výzkum. Z hlediska zákona o státní památkové péči lze záměr realizovat.

8. Vodoprávní úřad (referent veřejné správy Ing. Marek Blahuš)

Dokumentace řeší stavbu „Stavba cyklostezky Nový Jičín - Hostašovice, úsek vojenská vlečka“.

Městský úřad Nový Jičín, odbor životního prostředí, jako věcně a místně příslušný vodoprávní úřad podle § 106 odst. 1 zákona č. 254/2001 Sb., o vodách a o změně některých zákonů (vodní zákon), ve znění pozdějších předpisů (dále jen „vodní zákon“), vydal samostatně souhlas závazným stanoviskem podle § 17 odst. 1 písm. a) vodního zákona dne 05.10.2020 pod č. j. OŽP/98600/2020/BŠ, sp. zn. OŽP/95797/2020-BŠ k výše uvedené stavbě, která se nachází na pozemku, na kterém se nachází vodní tok Zrzávka a může ovlivnit vodní poměry.

Tento doklad je nedílnou součástí rozhodnutí Městského úřadu Nový Jičín,
č.j. 11058 ze dne 23.2.2021

Podpis:

Ing. Eva Bárková

⑪

Č.j. OŽP/84947/2020/BO
Strana 5

Poučení:

Závazné stanovisko je dle § 149 zákona č. 500/2004 Sb., správní řád, úkon učiněný dotčeným správním orgánem na základě zákona, jehož obsah je závazný pro výrokovou část rozhodnutí správního orgánu. Závazné stanovisko lze přezkoumat v odvolacím řízení proti rozhodnutí, které bude tímto závazným stanoviskem podmíněno. Jestliže odvolání směřuje proti obsahu závazného stanoviska, vyžádá odvolací správní orgán potvrzení nebo změnu závazného stanoviska od správního orgánu nadřízeného správnímu orgánu příslušnému k vydání závazného stanoviska.

Ing. Eva Bárková
vedoucí odboru životního prostředí

MĚSTSKÝ ÚŘAD NOVÝ JIČÍN
ODBOR ŽIVOTNÍHO PROSTŘEDÍ
Masarykovo nám 1/1, 741 01 Nový Jičín

Váš dopis zn.:

Ze dne:

Naše č. j.: OŽP/98600/2020/BŠ

Spis. značka: OŽP/95797/2020-BŠ

Vyřizuje: Ing. Marek Blahuš, sl. č. 176

Telefon: 556 768 202

Mobil:

E-mail: e-podatelna@novyjicin.cz

Datum: 05.10.2020

Město Nový Jičín
Masarykovo nám. č.p. 1/1
741 01 Nový Jičín

Tento doklad je nedílnou součástí rozhodnutí Městského úřadu Nový Jičín,

č.j. 11058 ze dne 23. 8. 2021

Podpis: *[Podpis]*

11

ZÁVAZNÉ STANOVISKO

Závazná část:

Městský úřad Nový Jičín, odbor životního prostředí, jako věcně a místně příslušný vodoprávní úřad podle § 104 odst. 2 písm. c) a § 106 odst. 1 zákona č. 254/2001 Sb., o vodách a o změně některých zákonů (vodní zákon), ve znění pozdějších předpisů (dále jen "vodní zákon"), podle § 11 zákona č. 500/2004 Sb., správní řád, ve znění pozdějších předpisů (dále jen "správní řád"), a podle § 61 odst. 1 písm. c) zákona č. 128/2000 Sb., o obcích (obecní zřízení), ve znění pozdějších předpisů, po posouzení žádosti, kterou dne 29.09.2020 podalo

Město Nový Jičín, IČO 00298212, Masarykovo nám. č.p. 1/1, 741 01 Nový Jičín,
(dále jen "žadatel"), na základě tohoto posouzení

vydává souhlas

podle § 17 odst. 1 písm. a) vodního zákona ke stavbě:

„Stavba cyklostezky Nový Jičín - Hostašovice, úsek vojenská vlečka“

na pozemcích parc. č. 706/1, 706/2, 700/1, 700/5, 707, 708, 670/5, 700/8, 709/1 v k.ú. Bludovice u Nového Jičína, která se nachází na pozemku, na kterém se nachází vodní tok Zrzávka a může ovlivnit vodní poměry.

Název vodního toku

IDVT v Centrální evidenci vodních toků

Číslo hydrologického pořadí a podpořadí

Název útvaru povrchových vod

Kód útvaru povrchových vod

Orientační určení polohy (souřadnice v JTSK)

Zrzávka

10100959

2-01-01-0740-0-00

Jičínka od pramene po tok Zrzávka včetně

HOD_0070

Y= 491 983 X= 1 130 684

Podmínky souhlasu podle § 17 odst. 2 vodního zákona:

1. Při provádění stavby budou přijata opatření k zabránění úniku závadných látek do vod povrchových a podzemních.
2. Při provádění stavby budou respektovány podmínky správce vodního toku Lesy České republiky, s.p. ve smyslu vyjádření ze dne 16.09.2020 pod č. j. LCR951/004380/2020, sp. zn. LCR0000149/2020, která je nedílnou součástí tohoto závazného stanoviska jako příloha.

BANKOVNÍ SPOJENÍ

KB, a. s., pobočka Nový Jičín

č. ú.: 19-326801/0100 (příjmy)

č. ú.: 326801/0100 (výdaje)

IČ: 00298212

ÚŘEDNÍ DNY A HODINY

Po, St 08:00 – 11:00 12:00 – 17:00 hod.

Út, Čt 08:00 – 11:00 12:00 – 15:00 hod.

JEN PRO OBJEDNANÉ:

Pá 08:00 – 11:00

<http://www.novyjicin.cz>

ID DS: ywmb4nc

e-podatelna: e-podatelna@novyjicin-town.cz

tel. ústředna: 556 768 222, fax: 556 768 289

POČET STRAN: 3

Odůvodnění:

Dne 29.09.2020 podal žadatel žádost o souhlas vodoprávního úřadu ke stavbě „**Stavba cyklostezky Nový Jičín - Hostašovice, úsek vojenská vlečka**“ na pozemcích parc. č. 706/1, 706/2, 700/1, 700/5, 707, 708, 670/5, 700/8, 709/1 v k.ú. Bludovice u Nového Jičína. Žadatel je zastupován na základě plné moci právním subjektem HBH Projekt spol. s r.o., IČO 44961944, Kabátníkova č.p. 216/5, 602 00 Brno.

Rozsah stavby:**SO 101 Stavba komunikace**

Samostatně vedená cyklostezka je navržena jako obousměrná cyklostezka z asfaltobetonu. Na začátku stavba navazuje na stávající cyklostezku pravotočivým obloukem $R=250\text{m}$, poté následuje přímá, pravotočivý oblouk $R=2000\text{m}$, přímá, pravotočivý oblouk $R=250\text{m}$ a levotočivý oblouk $R=175\text{m}$. Na konci úseku se cyklostezka napojuje kolmo na stávající místní komunikaci. Délka cyklostezky je 589 m. Cyklostezka bude odvodněna příčným a podélným sklonem do okolního terénu.

SO 201 Úprava mostu

Objekt řeší úpravu stávajícího železničního mostu, který bude sloužit k převedení cyklostezky přes silnici I/57. Ze stávajícího mostu budou odstraněny obslužné lávky a pražce. Na stávající nosnou konstrukci budou osazeny ocelové příčníky, na které bude položen trapézový plech a vybetonována nová mostovka š.3,9m. Na mostě bude položen živičný pás š.2,5m pro obousměrný provoz cyklistů. Most bude po stranách opatřen novým zábradlím výšky 1,3m. Nově bude pod mostem umístěno podélné odvodnění, tím dojde ke snížení volné výšky o cca 0,25 m (z cca 6,60 m na 6,35 m).

K žádosti o závazné stanovisko vodoprávního úřadu byla doložena plná moc, projektová dokumentace, stanovisko správce povodí Povodí Odry, státní podnik ze dne 17.09.2020 pod zn. POD/15210/2020/921/3.106 a správce vodního toku Lesy České republiky, s.p. ze dne 16.09.2020 pod č. j. LCR951/004380/2020, sp. zn. LCR0000149/2020.

Posouzení vodoprávního úřadu:

Vzhledem ke skutečnosti, že se stavba nachází na pozemku, na kterém se nachází koryto vodního toku a může ovlivnit vodní poměry, vyžaduje souhlas vodoprávního úřadu podle § 17 odst. 1 písm. a) vodního zákona.

Vodoprávní úřad přezkoumal předloženou žádost a dokumentaci z hledisek uvedených v ustanoveních vodního zákona a zjistil, že jejím uskutečněním nebo užíváním nebudou ohroženy zájmy chráněné vodním zákonem a souvisejícími zvláštními předpisy nad míru citovaného zákona o vodách za předpokladu splnění stanovených podmínek.

Vodoprávní úřad po posouzení žádosti podle § 23a vodního zákona dospěl k závěru, že realizací předmětného záměru nedojde ke zhoršení stavu vodního útvaru povrchových vod Jičínka od pramene po tok Zrzávka včetně, HOD_0070. Vzhledem k charakteru, rozsahu a lokalizaci předmětného záměru lze předpokládat, že jeho realizací nedojde ke zhoršení stavu vodního útvaru a realizace nebude mít za následek nedosažení dobrého stavu vod.


Poučení:

Souhlas vodoprávního úřadu, vydaný závazným stanoviskem, je podkladem pro stavební úřad příslušný k povolení stavby.

Závěr: Záměr lze realizovat za předpokladu splnění stanovených podmínek.

Příloha:

Vyjádření Lesy České republiky, s.p. ze dne 16.09.2020 pod č. j. LCR951/004380/2020, sp. zn. LCR0000149/2020.



Ing. Marek Blahuš
referent veřejné správy
obor životního prostředí

MĚSTSKÝ ÚŘAD
741 11 NOVÝ JIČÍN ©

Tento doklad je nedílnou součástí roz-
hodnutí Městského úřadu Nový Jičín,
č.j. 11058 ze dne 23.2.2021

Podpis: 

⑪


Obdrží:

Účastníci (dodejky)

1. HBH Projekt spol. s r.o., IDDS: e5y9wa6
2. Lesy České republiky, s.p., Správa toků - oblast povodí Odry, IDDS: e8jcfsn



KRAJSKÝ ÚŘAD
MORAVSKOSLEZSKÝ KRAJ
Odbor dopravy a chytrého regionu
28. října 117, 702 18 Ostrava



Váš dopis zn.: 835/2020/Ot
Ze dne: 19. 10. 2020
Čj.: MSK 132771/2020
Sp. zn.: DSH/25634/2020/Sko
205.2 S5 N
Vyřizuje: Ing. Marek Skoblej
Telefon: 595 622 573
Fax: 595 622 126
E-mail: posta@msk.cz
Datum: 16. 11. 2020

HBH Projekt spol. s r.o.
Kabátníkova 216/5
602 00 Brno

Tento doklad je nedílnou součástí rozhodnutí Městského úřadu Nový Jičín, č.j. 11058 ze dne 13. 11. 2021.
Podpis: *[Signature]*

Stanovisko k projektové dokumentaci „Stavba cyklostezky Nový Jičín – Hostašovice, úsek vojenská vlečka“

Krajský úřad Moravskoslezského kraje, odbor dopravy a chytrého regionu obdržel dne 19. 10. 2020 žádost spol. HBH Projekt spol. s r.o., IČ 44961944, se sídlem Kabátníkova 216/5 602 00 Brno o vyjádření k projektové dokumentaci ve stupni DSP stavby pod označením: „Stavba cyklostezky Nový Jičín – Hostašovice, úsek vojenská vlečka“. Současně dne 22. 10. 2020 pod č. j. MSK 135399/2020 doručena žádost o povolení shora uvedené stavby v silničním ochranném pásmu stávající silnice č. I/57.

Spolu s žádostí v elektronické podobě doložena projektová dokumentace sestávající ze souhrnné technické zprávy a koordinačního situačního výkresu. Dále doloženo souhlasné stanovisko majetkového správce silnice č. I/57 – Ředitelství silnic a dálnic ČR, Správy Ostrava, zn. 54220/S2006/20/Ku, sp. zn. NJ 60/20 – I/57 ze dne 19. 10. 2020. Předloženou projektovou dokumentaci ve stupni DSP z 10/2020 zpracovala spol. HBH Projekt spol. s r.o., IČ 44961944, se sídlem Kabátníkova 216/5 602 00 Brno, zodpovědný projektant Ing. Otýpková.

Předmětem předložené projektové dokumentace je novostavba cyklostezky. Jedná se o trvalou stavbu. Účelem stavby je zkvalitnění dopravní obslužnosti dotčeného území pro rekreační využití a zvýšení bezpečnosti pohybu chodců a cyklistů.

Zájmové území cyklistické stezky se nachází jižně od města Nový Jičín. Stavba navazuje na již dokončenou cyklistickou stezku Nový Jičín – Hostašovice, od níž se odpojuje ve směru ke zrušené části bývalé vojenské železniční vlečky. Stávající silnici I/57 přechází na stávajícím železničním mostě. Stavba se nachází na katastrálním území Bludovice u Nového Jičína.

SO 101 Stavba komunikace


Samostatně vedená cyklostezka je navržena jako obousměrná cyklostezka z asfaltbetonu. Směrové řešení: Na začátku stavba navazuje na stávající cyklostezku pravotočivým obloukem R=250m, poté následuje přímá, pravotočivý oblouk R=2000m, přímá, pravotočivý oblouk R=250m a levotočivý oblouk R=175m. Na konci úseku se cyklostezka napojuje kolmo na stávající místní komunikaci. Délka cyklostezky je 589m. Příčné uspořádání: jízdní pruhy 2 x 1,00m = 2,00m

SO 201 Úprava mostu

Objekt řeší úpravu stávajícího železničního mostu, který bude sloužit k převedení cyklostezky přes silnici I/57. Ze stávajícího mostu budou odstraněny obslužné lávky a pražce. Na stávající nosnou konstrukci budou osazeny

č.j.: 11058 ze dne 23.2.2021

Podpis:



(11)

ocelové příčnický, na které bude položen trapézový plech a vybetonována nová mostovka š. 3,9m. Na mostě bude položen živičný pás š. 2,5m pro obousměrný provoz cyklistů. Most bude po stranách opatřen novým zábradlím výšky 1,3 m. Nově bude pod mostem umístěno podélné odvodnění, tím dojde ke snížení volné výšky o cca 0,25 m (z cca 6,60 m na 6,35 m).

Pro přístup na staveniště bude sloužit silnice I/57 a III/05716 a místní komunikace. Práce na mostě omezí provoz na silnici I/57 – konstrukcí lešení bude dočasně snížena podjezdová výška na 4,40 m. Silnice III/05716 bude úplně uzavřena. Po dobu výstavby a demontáže dočasného lešení nad silnicí bude provoz shora uvedených silnic uzavřen úplně (předpoklad vždy jeden den).

Krajský úřad Moravskoslezského kraje, odbor dopravy a chytrého regionu, vykonávající podle ust. § 29 zákona č. 129/2000 Sb., o krajích, ve znění pozdějších předpisů, přenesenou působnost stanovenou mu ust. § 40 odst. 3 zákona č. 13/1997 Sb., o pozemních komunikacích, ve znění pozdějších předpisů (dále jen zákon o pozemních komunikacích) zejména tím, že vykonává funkci silničního správního a speciálního stavebního úřadu na silnicích I. tříd, stanoví místní úpravu provozu na silnicích I. tříd a podle zákona č. 361/2000 Sb., o provozu na pozemních komunikacích a o změnách některých zákonů, ve znění pozdějších předpisů (dále jen zákon o provozu na pozemních komunikacích), provádí prevenci v oblasti bezpečnosti provozu na pozemních komunikacích, dále zpracovává návrh koncepce rozvoje silniční sítě kraje, připravuje návrh stanovisek ke všem stupňům územně plánovací dokumentace z hlediska rozvoje silniční sítě a uplatňuje stanovisko k územně plánovací dokumentaci a závazné stanovisko v územním řízení z hlediska řešení silnic II. a III. třídy vyjadřuje své stanovisko k věci takto:

Ve smyslu ustanovení § 40 odst. 3 písm. d) zákona o pozemních komunikacích zdejší správní orgán s předloženým záměrem stavby pod označením „Stavba cyklostezky Nový Jičín – Hostašovice, úsek vojenská vlečka“ v k. ú. Bludovice u Nového Jičína, okres Nový Jičín **souhlasí** za splnění níže uvedených podmínek:

- Práce spojené s dopravním omezením na silnici č. I/57 budou realizovány v co možná nejkratším termínu.
- Bude provedeno možné zachování průjezdu vozidel BUS a IZS po silnici č. I/57 v době její úplné uzavírky.
- Minimálně 60 dnů před plánovaným zahájením prací bude ze strany zhotovitele stavby svoláno samostatné jednání za účelem projednání navrženého dopravního opatření na silnici č. I/57, zejména pak úplných uzavírek. Na jednání budou pozváni zástupci složek IZS, dotčených silničního správního úřadu, dopravních úřadů (ve vztahu k vedení BUS), správců komunikací a dotčených obcí.

Z pohledu organizace provozu na přilehlé silnici č. I/57 je pro realizaci stavby nutno v jejím předstihu připravit návrh dopravního značení, tj. návrh dočasného dopravního značení. V průběhu realizace stavby bude organizace provozu na silnici č. I/57 probíhat dle stanovení přechodné úpravy provozu na pozemních komunikacích, které bude součástí rozhodnutí o omezení obecného užívání dotčeného úseku silnice č. I/57. Rozhodnutí o omezení obecného užívání uzavírkou vydá zdejší silniční správní úřad ve správním řízení na základě úplné a včas podané žádosti – v souladu s ust. § 39 odst. 2 vyhlášky č. 104/1997 Sb., kterou se provádí zákon o pozemních komunikacích, ve znění pozdějších předpisů musí být žádost podána **nejpozději 30 dní před dnem požadovaného uzavření komunikace**.

Ve vztahu k žádosti o povolení stavby v silničním ochranném pásmu zdejší správní orgán konstatuje, že pro shora uvedený záměr realizace cyklostezky **nebude vydávat závazné stanovisko dle ust. § 32 odst. 1 zákona o pozemních komunikacích**; tj. povolení stavby v silničním ochranném pásmu silnice I. třídy. Shora uvedenou stavbou dojde k doplnění prvků dopravní infrastruktury stávající silnice a navazujících vazeb, přičemž předmětná stavba svým účelem přispěje ke zvýšení bezpečnosti provozu v širším okolí, zejména pak chodců

Tento doklad je nedílnou součástí rozhodnutí Městského úřadu Nový Jičín,

UJ. MSK 135/2020/020

SP. ZP. 1. DS.17250-4/2020/0141

č.j. 11058 ze dne 23.2.2021

Podpis:

Libor Částka

⑪

a cyklistů. Jelikož se jedná o doplnění prvků stávající infrastruktury, zdejší správní orgán v daném případě závazné stanovisko nevydává.

Ve smyslu ustanovení § 40 odst. 3 písm. f) zákona o pozemních komunikacích z hlediska řešení územních zájmů silnic II. a III. třídy zdejší správní orgán předloženou projektovou dokumentací není dotčen. Předložené projektová dokumentace se netýká řešení územních zájmů žádné ze silnic II. a III. třídy.

Ostatní zájmy chráněné zdejším správním orgánem na základě shora uvedených kompetencí nejsou uvedenou stavbou dotčeny.

„otisk úředního razítka“

Ing. Libor Částka
vedoucí oddělení silničního hospodářství

Po dobu nepřítomnosti zastoupen
Ing. Markem Skoblejem
referentem pro silniční hospodářství



Posilovat a chránit

POLICIE ČESKÉ REPUBLIKY

KRAJSKÉ ŘEDITELSTVÍ POLICIE MORAVSKOSLEZSKÉHO KRAJE

územní odbor Nový Jičín
dopravní inspektorát

Tento doklad je nedílnou součástí rozhodnutí Městského úřadu Nový Jičín,
č.j.: *11658* ze dne *23. 2. 2021*

Podpis: *J. Stecula*

PCR07ETRPO87574927



Č.j.: KRPT-179982-2/ČJ-2020-070406

Nový Jičín 5. října 2020

HBH Projekt spol. s r. o.
Chelčického 4/533
Ostrava

Počet listů : 1

Vyjádření k projektové dokumentaci „Cyklostezka Nový Jičín – Hostašovice, úsek vojenská vlečka“ stupeň DSP, vyjádření dle § 77 odst. 2 písm. b) zák. č. 361/2000 Sb.

Policie České republiky, Krajské ředitelství policie Moravskoslezského kraje, Dopravní inspektorát v Novém Jičíně jako orgán státní správy na úseku bezpečnosti a plynulosti provozu na pozemních komunikacích, ve smyslu § 16 odst. 2 písm. b) zák. č. 13/1997 Sb., po prostudování předložené dokumentace, nemá námitek z hlediska svých sledovaných zájmů k nadepsané stavbě.

Rovněž tak ve smyslu § 77 odst. 2 písm. b) zákona č. 361/2000 Sb. nemáme námitek k umístění dopravního značení tak, jak je navrženo v předložené dokumentaci.

Dopravní značení musí být provedeno podle normy ČSN 12899-1 a ČSN 018020, zák. č. 361/2000 Sb., v souladu s vyhláškou č. 294/2015 Sb., včetně novel, kterou se provádějí pravidla provozu na pozemních komunikacích a umístěno dle Zásad pro dopravní značení na pozemních komunikacích II. vydání TP 65, vydaných Ministerstvem dopravy a spojů České republiky pod Č.j.: 532/2013-120-STSP/1 ze dne 31. července 2013 s účinností od 1. srpna 2013 a zásad pro vodorovné dopravní značení na pozemních komunikacích TP 133 schválených Ministerstvem dopravy a spojů České republiky pod č.j. 538/2013-120-STSP/1 ze dne 31.7.2013 s účinností od 1.8.2013.

K umístění dopravního značení je nutné stanovení, které vydává příslušný silniční správní úřad.

Zpracoval : por. Petr Londín, komisař

npor. Mgr. Jaromír Stecula
vedoucího dopravního inspektorátu

npor. Mgr. Bc. Jaromír Stecula

06.10.2020 07:42:12

Digitálně podepsal:

npor. Mgr. Bc. Jaromír Stecula
POLICIE ČESKÉ REPUBLIKY

Svatopluka Čecha č. 11
741 01 Nový Jičín

Tel.: +420 974 735 257, 258
ID DS: n5hai7v



ŘEDITELSTVÍ SILNIC A DÁLNIC ČR

Tento doklad je nedílnou součástí rozhodnutí Městského úřadu Nový Jičín,
č.j. 11058 ze dne 23.2.2021

Podpis: *[Podpis]*

10

V OSTRAVĚ DNE: 19. 10. 2020

VAŠE ZNAČKA:

NAŠE ZNAČKA: 54220/120/Ku

SPIS.ZN.: NJ 60/20 – I/57

VYŘIZUJE: Kubalová/478

HBH Projekt spol. s.r.o.

Chelčického 533/4

702 00 Ostrava

„Cyklostezka Nový Jičín – Hostašovice, úsek vojenská vlečka“
- vyjádření ke stavbě

Ředitelství silnic a dálnic ČR, Správa Ostrava byla doručena Vaše žádost o vyjádření, týkající se stavby cyklistické stezky, jejíž trasa se nachází v k.ú. Hodslavice a Bludovice u Nového Jičína.

Cyklostezka se na začátku napojuje na již vybudovanou cyklostezku Nový Jičín – Hostašovice, na konci úseku je napojena na místní komunikaci. Stávající most, který donedávna sloužil k převedení jednokolejné vojenské vlečky převádí cyklostezku přes řeku Zrzávku, silnici č. III/05716 a přes silnici č. I/57 v cca 97,080 km jejího provozního staničení.

Ze stávajícího mostu budou odstraněny obslužné lávky a pražce. Na stávající nosnou konstrukci budou osazeny ocelové příčnice, na které bude položen trapézový plech a vybetonována nová mostovka. Na mostě bude položen živitý pás š. 2,5 m pro obousměrný provoz cyklistů. Most bude po stranách opatřen novým zábradlím výšky 1,3 m. Nově bude pod mostem umístěno podélné odvodnění, tím dojde ke snížení volné šířky o cca 0,25 m. Celkem bude podjezdová šířka na komunikaci č. I/57 činit 6,30 m. Stávající spodní stavba se nemění. U betonových konstrukcí bude provedena sanace těchto povrchů.

Pod mostem (nově lávkou) dojde ke zřízení napojení svislého svodu odvodnění a k napojení na silniční příkop (u podpěry 2) nebo vodoteč (u opěry 1). Silniční komunikace zůstanou bez úprav. Za křídly opěry budou provedeny podélné skluzy odvodnění, v patě terénu budou provedeny vývaliště s vyústěním volně do terénu.

Práce na lávce omezí provoz na stávající silnici č. I/57. Konstrukci lešení bude dočasně snížena podjezdová výška na 4,30 m (reálná výška je 4,40 m), volná šířka komunikace bude 6,0 m. část svodidel na silnici č. I/57 bude demontována pro osazení stojek lešení. Po demontáži se silniční svodidla osadí zpět. Do vozovky bude umístěna vodící stěna. Silnice č. III/05716 bude úplně uzavřena.

Ředitelství silnic a dálnic ČR, Správa Ostrava z hlediska výkonu majetkové správy se silnicí č. I/57 a s pozemkem parc. č. 700/1 v k.ú. Bludovice u Nového Jičína a parc. č. 1731/1 v k.ú. Hodslavice se stavbou „Cyklostezka Nový Jičín – Hostašovice, úsek vojenská vlečka“ souhlasí, za předpokladu splnění níže uvedeného:

- Dle Vámi předložených podkladů je patrné, že výše uvedená stavba zasahuje ve smyslu ust. § 30 zákona o pozemních komunikacích, do silničního ochranného pásma silnice č. I/57, které sahá do vzdálenosti 50 m od osy vozovky silnice I. třídy.
- O povolení provedení stavby v silničním ochranném pásmu silnice I. třídy je rovněž potřeba požádat příslušný silniční správní a speciální stavební úřad, jímž je v tomto případě Krajský úřad Moravskoslezského kraje, odbor dopravy a chytrého regionu v Ostravě.
- Rozhodnutí stanovení dočasného dopravního značení na silnici I. třídy vydá příslušný správní a speciální stavební úřad, kterým je v tomto případě Krajský úřad MSK v Ostravě, odbor dopravy a chytrého regionu v Ostravě.
- Dopravní značení bude projednáno s příslušným orgánem Police ČR, DI.

- Ve vztahu k silnici č. I/57 rovněž investor požádá příslušný silniční správní a speciální stavební úřad, kterým je v tomto případě Krajský úřad Moravskoslezského kraje, odbor dopravy a chytrého regionu v Ostravě o vydání rozhodnutí zvláštního užívání silnice I. třídy dle § 25 zákona č. 13/1997 Sb. O pozemních komunikacích.
- Dočasné dopravní značení bude provedeno dle normy ČSN EN 1436 a ČSN EN 12899-1, dále dle TP 65 a TP 66 a platných zákonů, vyhlášek, technických podmínek a norem, podle konkrétní situace a v souladu se stávajícím dopravním značením.
- Dopravní značení bude realizováno na náklady zhotovitele.
- Zhotovitel zajistí, aby po celou dobu trvání omezení byla zajištěna bezpečnost a plynulost silničního provozu na dotčené silnici.
- Před zahájením dopravního omezení zhotovitel nahlásí NDIC (Slovenská 7/1124 Ostrava – Přívoz, PSČ 702 00) skutečný termín zahájení a ukončení dopravního omezení, a to buď telefonicky (596 663 550-553) a nebo emailem s potvrzením o doručení (ndic@rsd.cz).
- Investor zajistí, aby při provádění stavby nebylo zasahováno do tělesa silnice a jejích součástí a vybudovaných zařízení. V případě poškození stavby silnice č. I/57 bude vozovka uvedena do původního stavu na náklady stavebníka. Způsob a rozsah opravy bude stanoven místním šetřením.
- Nesmí být poškozeno těleso komunikace, dopravní značení a další vybudovaná zařízení, které jsou součástí stavby silnice I/57.
- Silnice č. I/57 bude udržována v čistém stavu. Případné nánosy nečistot ze stavby budou okamžitě odstraněny na náklady zhotovitele.
- Na silniční těleso nesmí být vyvedeno žádné zařízení, které bude tvořit pevnou překážku.
- Vozidla vyjíždějící ze stavby budou řádně očištěna, případné znečištění vozovky bude pravidelně odstraňováno na náklady zhotovitele.
- Stavba bude provedena tak, aby její součásti a příslušenství neosiňovaly nebo jinak nerušily silniční provoz zejména umísťováním reklamních zařízení, jiných světelných zdrojů, sváděním vod na silniční pozemky, svévolnými zásahy do silničního tělesa apod.
- Před zahájením stavebních prací bude vyhotoven zápis o předání staveniště a investor nebo zhotovitel s naší organizací uzavře nájemní smlouvu. V písemné žádosti bude uvedena plocha záboru v m², termín realizace, IČ, DIČ, bankovní spojení, zápis v OR, sídlo organizace, zodpovědná osoba.
- Po ukončení stavebních prací bude vyzván zástupce majetkového správce k protokolárnímu převzetí dotčeného silničního úseku. Investor doloží majetkovému správci.
- Práce v pozemcích a na pozemních komunikacích v majetkové správě Ředitelství silnic a dálnic ČR lze provádět pouze v termínu od 01. 04. do 31. 10. kalendářního roku.
- Ředitelství silnic a dálnic ČR, Správa Ostrava jako majetkový správce silnic I. třídy si vyhrazuje právo kdykoliv doplnit své vyjádření, nebo v případě, vyžádá-li si to veřejný zájem.

Platnost tohoto vyjádření je 2 roky od data jeho vydání.


Ing. Tomáš Opěla
ředitel Správy Ostrava

Tento doklad je nedílnou součástí rozhodnutí Městského úřadu Nový Jičín,
č.j. M058 ze dne 13. 2. 2011

Podpis: 

(1)

Na vědomí:

Krajský úřad Moravskoslezského kraje, odbor dopravy a chytrého regionu, 28. října 117, 702 18 Ostrava

Ředitelství silnic a dálnic ČR, Správa Ostrava, Mojmírovců 5, 709 81 Ostrava – Mar. Hory
TEL.: 954 904 478, FAX.: 596 634 113, E-MAIL: petra.kubalova@rsd.cz



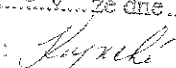
MĚSTO NOVÝ JIČÍN
MĚSTSKÝ ÚŘAD NOVÝ JIČÍN
Odbor správy majetku
Masarykovo nám. 1, 741 01 Nový Jičín

Váš dopis zn.: 834/2020/Ot
Ze dne: 19.10.2020
Naše č.j.: OSM/106026/2020/Přt
Spis. značka: OSM/106026/2020/Přt

Vyřizuje: Ing. Zdeněk Přt
Telefon: 556 768248
Mobil:
E-mail: zdenek.pitr@novyjicin.cz

HBH Projekt spol. s r.o.
Pracoviště inženýrských služeb Ostrava
Chelčického 4/533
702 00 Ostrava

Datum: 16.11.2020

Tento doklad je nedílnou součástí rozhodnutí Městského úřadu Nový Jičín, č.j. 11058 ze dne 13. 11. 2020
Podpis: 

Vyjádření k projektové dokumentaci

Město Nový Jičín, zastoupené Městským úřadem Nový Jičín, odborem správy majetku, souhlasí s realizací stavby „Stavba cyklostezky Nový Jičín – Hostašovice, úsek vojenská vlečka“, dle dokumentace předložené na odbor správy majetku dne 19.10.2020 pod č.j. OSM/106026/2020/Přt, za těchto podmínek:

1. Součástí tohoto vyjádření je příloha s názvem „Zásady pro provádění výkopových prací a umísťování stavebních zařízení a skládek v místních a účelových komunikacích v majetku Města Nový Jičín“. Tyto zásady jsou pro stavebníka závazné.
2. Stavebník musí splnit podmínky uvedené ve stanovisku MěÚ Nový Jičín, odboru životního prostředí, č.j.: OŽP/107985/2020/Bok, ze dne 3.11.2020, které je součástí tohoto vyjádření.
3. Dojde-li k užívání místní komunikace včetně chodníku (zábor, výkopové práce) v majetku Města Nový Jičín, stavebník (investor) musí min. 30 dní před užíváním požádat odbor dopravy MěÚ Nový Jičín o povolení zvláštního užívání komunikace dle § 25, zák.č. 13/1997 Sb. o pozemních komunikacích, a to na základě souhlasu – vyjádření vlastníka pozemní komunikace, který vydá město Nový Jičín, odbor správy majetku a vyjádření PČR – Dopravního inspektorátu, může-li zvláštní užívání ovlivnit bezpečnost a plynulost silničního provozu.
4. Město Nový Jičín nepovoluje provádění výkopů a záborů v zimním období, tj. od 16.11. do 31.3.
5. Užívání veřejného prostranství (komunikace, chodníkového tělesa, veř. zeleně, atd.) bude zpoplatněno dle Obecně závazné vyhlášky Města Nový Jičín č. 2/2020 o místních poplatcích. Užívání komunikací a chodníků bude ohlášeno nejpozději 15 dní před začátkem užívání. Poplatek je splatný v den zahájení, nejpozději do 15-ti dnů ode dne ukončení užívání veřejného prostranství.
6. Při zásahu do pozemků v majetku Města Nový Jičín (budování sjezdu, ukládání inženýrských sítí, zateplování budov, atd.) budou před realizací stavby vyřešeny majetkoprávní vztahy na úseku majetku odboru správy majetku MěÚ Nový Jičín.
7. Zasahuje-li stavba či její část (včetně záborů a výkopových prací) do zeleně v majetku města Nový Jičín, stavebník před užíváním požádá o souhlas odboru životního prostředí MěÚ Nový Jičín.

Vyjádření k existenci inženýrských sítí v majetku Města Nový Jičín:

a) Veřejné osvětlení - nedojde k dotčení (viz vyjádření Technických služeb města Nový Jičín, č.j.: 112747/20/Sta, ze dne 05.11.2020, které je součástí tohoto vyjádření).

Platnost vyjádření je 1 rok od vydání.

Ing. Vladimír Barton
Vedoucí odboru správy majetku

MĚSTO NOVÝ JIČÍN
741 01 NOVÝ JIČÍN

BANKOVNÍ SPOJENÍ

KB, a.s., pobočka Nový Jičín
č. ú.: 19-326801/0100 (příjmy)
č. ú.: 326801/0100 (výdaje)
IČO: 00298212

ÚŘEDNÍ DNY A HODINY

Po, ST	08:00 – 11:00	12:00 – 17:00 hod.
Út, Čt	08:00 – 11:00	12:00 – 15:00 hod.
Pá	úřad uzavřen	
Pá	08:00 – 11:00	pokladna a podatelna otevřena

<http://www.novyjicin.cz>

ID DS: ywmb4nc

e-podatelna: e-podatelna@novyjicin.cz

tel. ústředna: 556 768 222, fax: 556 768 289

Tento doklad je nedílnou součástí rozhodnutí Městského úřadu Nový Jičín, č.j. 14558 ze dne 23.1.2018

Podpis: *[Signature]* (1)



MĚSTO NOVÝ JIČÍN
MĚSTSKÝ ÚŘAD NOVÝ JIČÍN
Masarykovo nám. 1/1, 741 11 Nový Jičín
IČ: 00298212

Název vnitřního předpisu:

ZÁSADY PRO PROVÁDĚNÍ VÝKOPOVÝCH PRACÍ A UMÍSTOVÁNÍ STAVEBNÍCH ZAŘÍZENÍ A SKLÁDEK V MÍSTNÍCH A ÚČELOVÝCH KOMUNIKACÍCH V MAJETKU MĚSTA NOVÝ JIČÍN

Druh vnitřního předpisu:

SMĚRNICE RM

Číslo:

11/2018

Vydal (schválil):	rada města
Datum platnosti:	14.03.2018
Datum účinnosti:	01.04.2018
Nový předpis:	ano
Číslo novelizace:	-
Data předchozích novelizací:	-
Derogace:	ruší směrnici č. 16/2007
Podpsal:	Mgr. Blanka Faluš, MBA
Datum podpisu:	
Odbor, oddělení, osoba odpovědná za předpis:	Odbor majetku a investic, Ing. Vladimír Bartoň
Zpracoval:	Peťr Zdráhal dlel. technik
Cíl (účel):	stanovení pravidel pro vydávání souhlasu s užitím komunikací spočívajícím v provádění výkopových prací a umísťování stavebních zařízení a skládek na nich
Cílová skupina:	zaměstnanci Města Nový Jičín
Východiska, zdroje (z čeho předpis vychází):	Zákon č. 13/1987 Sb., o pozemních

Tento doklad je nedílnou součástí rozhodnutí Městského úřadu Nový Jičín, č.j.: 40.58 ze dne 23. 8. 2021

Podpis:  ⑩

	komunikací, ve znění pozdějších předpisů, TP 146 – Povolování a provádění výkopů a zásypů rýh pro inženýrské sítě ve vozovkách komunikací elektronická evidence vnitřních předpisů
Způsob zveřejnění:	ano
Zveřejnit na webu Města :	kancelář úřadu (centrální evidence právních a vnitřních předpisů), centrální spisovna
Originál uložen:	

Seznam zkratk (často a běžně používaných a platných pro informační systém):

ZM	- Zastupitelstvo města Nový Jičín
RM	- Rada města Nový Jičín
VM	- Vedení města Nový Jičín
starosta (St)	- starosta města Nový Jičín
místostarosta (Míst)	- místostarosta města Nový Jičín
ÚTM	- Úsek tiskové mluvčí města Nový Jičín
tajemnice (TaU)	- tajemnice Městského úřadu Nový Jičín
MěU	- Městský úřad Nový Jičín
vedoucí odborů (VO)	- vedoucí odborů Městského úřadu Nový Jičín
KU	- Kancelář úřadu Městského úřadu Nový Jičín
IA	- Interní auditor Městského úřadu Nový Jičín
OF	- Odbor finanční Městského úřadu Nový Jičín
OK	- Odbor kontrolní Městského úřadu Nový Jičín
OŽÚ	- Odbor životnostný úřad Městského úřadu Nový Jičín
OO	- Odbor organizační Městského úřadu Nový Jičín
OSV	- Odbor sociálních věcí Městského úřadu Nový Jičín
OSKS	- Odbor školství, kultury a sportu Městského úřadu Nový Jičín
ÚPSR	- Odbor územního plánování a stavebního řádu Městského úřadu Nový Jičín
OŽP	- Odbor životního prostředí Městského úřadu Nový Jičín
OD	- Odbor dopravy Městského úřadu Nový Jičín
OB	- Odbor bytový Městského úřadu Nový Jičín
OSČ	- Odbor správních činností Městského úřadu Nový Jičín
OMI	- Odbor majetku a investic Městského úřadu Nový Jičín

vedoucí organizačních složek (VOS):

- ProSenior Nový Jičín
- Návštěvníké centrum Nový Jičín – město Klobouků

ředitel městské policie (ŘMP):

- Městská policie Nový Jičín

ředitel příspěvkové organizace (ŘPO):

- Technické služby města Nového Jičína

Seznam dalších zkratk použitých ve vnitřním předpisu :

- Město
- TP
- ACO
- ACL
- ACP
- IS
- Město Nový Jičín
- Technické podmínky
- asfaltový beton pro obrusné vrstvy
- asfaltový beton pro ložní vrstvy
- asfaltový beton pro podkladní vrstvy
- Inženýrské sítě

Tento doklad je nedílnou součástí roz-
hodnutí Městského úřadu Nový Jičín,
č. j. 11658 ze dne 13. 8. 2021

Podpis: *J. J. J.*

Čl. 1 Úvodní ustanovení

- 1) Směrnice definuje postup a podmínky pro vydání souhlasu k provádění výkopových prací a umísťování stavebních zařízení a skládek v místních a účelových komunikacích v majetku Města Nový Jičín.
- 2) Směrnice je závazná pro všechny zaměstnance Města vydávající za vlastníka komunikace souhlas se zvláštním užitím místní komunikace a podmínky pro užití stavebních zařízení a skládek. Podmínky mohou být dodatečně upřesněny případně doplněny dle konkrétních podmínek v místě zásahu.

Čl. 2

Povolování výkopových prací a umísťování stavebního zařízení v místních komunikacích (zvláštní užívání) a povolování výkopových prací a umísťování stavebního zařízení na veřejně přístupných účelových komunikacích

- 1) Povolení ke zvláštnímu užívání místní komunikace udělí na základě § 25 odst. 6 písm. c) až d) zák. č. 13/1997 Sb. o pozemních komunikacích, ve znění pozdějších předpisů a § 40 odst. 5 vyhlášky č. 104/1997 Sb., kterou se provádí zákon o pozemních komunikacích, silniční správní úřad s předchozím souhlasem vlastníka dotčené pozemní komunikace a může-li zvláštní užívání ohrozit bezpečnost nebo plynulost silničního provozu, také s předchozím souhlasem příslušného orgánu Policie České republiky.
- 2) Kompetentní orgány/osoby:
 - a) souhlas – vyjádření vlastníka (majetkového správce) pozemní komunikace: Město Nový Jičín, odbor majetku a investic, oddělení majetku a komunálního hospodářství, Masarykovo nám. 1/1, 741 01 Nový Jičín, (žádost k dispozici v kanceláři oddělení majetku a komunálního hospodářství nebo na internetových stránkách www.novýjičín.cz),
 - b) souhlas Policie ČR: Policie ČR, Krajské ředitelství Policie Moravskoslezského kraje, územní odbor Nový Jičín, dopravní inspektorát, Svatopluka Čecha 11, 741 01 Nový Jičín,
 - c) povolení zvláštního užívání: silniční správní úřad - Městský úřad Nový Jičín, odbor dopravy, Divadelní 1, 741 01 Nový Jičín (žádost k dispozici v kanceláři odboru nebo na internetových stránkách www.novýjičín.cz).
- 3) Při provádění výkopových prací a umísťování stavebního zařízení na účelových a pozemních komunikacích se nejedná o zvláštní užívání komunikace podle § 25 zák. č. 13/1997 Sb. komunikace rozhodne příslušný silniční správní úřad po projednání věci s vlastníkem účelové komunikace a se souhlasem policie na základě žádosti osoby, v jejímž zájmu má dojít k omezení.
- 4) Podklady potřebné k vydání souhlasu – vyjádření vlastníkem místních a účelových komunikací – Městem Nový Jičín, odborem majetku a investic:
 - a) vyplněný formulář žádosti (k dispozici v kanceláři odboru majetku a investic, oddělení majetku a komunálního hospodářství nebo na internetových stránkách www.novýjičín.cz),
 - b) situace s vyznačením rozsahu prováděných prací či umístění stavebního zařízení,
 - c) grafický návrh se zakresleným přechodným dopravním značením, vyžaduje-li to situace (v případě zásahu do vozovky místní a účelové komunikace),

Tento doklad je nedílnou součástí rozhodnutí Městského úřadu Nový Jičín,
č.j. M058 ze dne 22. 8. 2011

podpis: *Kaprlí* ⑪

- d) při výkopových pracích nad 150 m délky bude žadatelem navrženo rozdělení do úseků a bude předložen harmonogram prací.
- 5) Na základě těchto podkladů vydá Město Nový Jičín, odbor majetku a investic žadateli souhlas - vyjádření ke zvláštnímu užití místní komunikace, resp. vyjádření k omezení obecného užívání veřejné přístupné účelové komunikace.
- 6) V případě havárie inženýrských sítí není pro nezbytné práce, vedoucí k bezprostřednímu odstranění této havárie, potřebné předchozí povolení ke zvláštnímu užití místní komunikace, resp. povolení k omezení obecného užívání komunikace. Uživatel komunikace (vlastník inženýrské sítě, vlastník přílehlé nemovitosti) je povinen v den zahájení prací (v případě pracovního volna první následující pracovní den) toto telefonicky nebo elektronickou poštou oznámit vlastníkovi komunikace a nejpozději do 3 pracovních dnů písemně požádat vlastníka dotčené komunikace o vydání souhlasu se zvláštním užitím komunikace resp. o vydání souhlasu s omezením obecného užívání komunikace a silniční správní úřad o dodatečné povolení zvláštního užívání komunikace resp. o omezení obecného užívání účelové komunikace.
- 7) Lhůta pro vyřízení žádosti o souhlas vlastníka pozemní komunikace je v jednodušších případech 30 dnů a ve složitějších případech 60 dnů. Souhlas vlastníka pozemní komunikace nenahrazuje stanovisko dotčeného orgánu státní správy.
- Čl. 3**
Místní poplatek za užívání veřejného prostranství
- Příslušnou obecně závaznou vyhláškou je zaveden místní poplatek za užívání veřejného prostranství. Poplatek platí fyzické i právnické osoby, které užívají veřejné prostranství způsobem uvedeným v čl. 1. Povinnost ohlásit zvláštní užívání veřejného prostranství správci poplatku má i poplatník, který je od poplatku osvobozen.
- Čl. 4**
Obecné podmínky pro provádění výkopových prací v místních a účelových komunikacích v majetku Města Nový Jičín
- 1) Činnost při stavbě a zásazích do silničních pozemků bude prováděna v souladu se zněním vyhlášky č. 104/1997 (ve znění pozdějších předpisů), kterou se provádí zákon č. 13/1997 Sb. (ve znění pozdějších předpisů) o pozemních komunikacích a TP 146 – Povolování a provádění výkopů a zásypů rýh pro inženýrské sítě ve vozovkách pozemních komunikacích při respektování ČSN 736121, ČSN 736131 a dalších souvisejících ČSN a TP.
- 2) Označení pracovních míst bude provedeno dle TP 66 – Zásady pro označování pracovních míst na pozemních komunikacích.
- 3) Práce musí být prováděny tak, aby doba omezení provozu, obtěžování hlukem, vibracemi a zvýšenou prašností byla snížena na minimum.
- 4) Veškeré práce budou prováděny ve vhodném technologickém období. V období od 15.11. do 31.03. (zimní období) nejsou povoleny výkopové práce v místních a účelových komunikacích v majetku Města Nový Jičín. V případě havárie na vedení inženýrských sítí v zimním období je udělena výjimka. Při provádění prací se postupuje dle následujících podmínek:
Zásyp rýhy bude proveden dle technických podmínek uvedených v čl. 6. Dočasná povrchová úprava komunikace bude provedena v rozsahu výkopu (v dlážděných komunikacích příslušnou dlažbou, v asfaltové komunikaci studenou asfaltovou směsí nebo betonem s némraznoucí směsí nebo recyklovanou asfaltovou směsí za horka)

Tento doklad je nedílnou součástí
hodnotí Městského úřadu Nový Jičín,
č.j. 14058 ze dne 23. 8. 2024

Podpis: *J. Kříž* ⑩

nejpozději následující den po ukončení prací, neurčí-li správce komunikace jinak. Tento zásah bude pravidelně kontrolován a udržován pět sjezdů a schůdný do doby provedení konečné úpravy povrchu. Takovýto výkop bude v jamách měsíčně otevírán, znovu zhutněn a bude provedena konečná povrchová úprava dle technických podmínek uvedených v čl. 6. Termín konečné úpravy je stanoven pevně, nejpozději do 30.4. téhož roku.

- 5) Při provádění výkopů mimo zimní období bude konečná úprava povrchu provedena nejpozději do 5-ti dnů po ukončení prací. Zásyp rýhy a konečná úprava povrchu bude provedena dle technických podmínek uvedených v čl. 6. Až do provedení konečné povrchové úpravy bude místo výkopu označeno dopravním značením dle Zásad pro označování pracovních míst na pozemních komunikacích.
- 6) V případě rozsáhlých zásahů do komunikací s asfaltovým krytem (nad 150m délky) celkem, budou tyto rozděleny do etap, dle druhu stavby. Návrh na rozdělení do etap předloží žadatel o souhlas s užitím komunikace. Tento návrh nemusí být ze strany města po ukončení a převzetí předešlé etapy správcem komunikace. Každá další etapa stavby bude započata až považuje úprava povrchu min. provizorním zaasfaltováním rýhy do roviny s okolím. Stav povrchu musí být průběžně sledován. Jeho případné poruchy musí být včas opraveny. Konečná úprava povrchu může být provedena až po ukončení sedání zásepů rýhy.
- 7) Při samotné realizaci výkopových prací může být správcem komunikace upřesněn rozsah konečné povrchové úpravy komunikace dle skutečného zásahu do komunikace. Správce komunikace může při provádění konečné povrchové úpravy komunikace změnit technologii a typ prováděné konečné povrchové úpravy oproti původní skladbě.
- 8) Při zjištění existence kamenných dlažebních kostek a kamenných obrub pod povrchem komunikace, budou tyto očistěny, odvezeny a uloženy (v případě, že nebudou opětovně použity na příslušné stavbě) do areálu TSM Nový Jičín na náklady uživatele komunikace, neurčí-li správce komunikace jinak.
- 9) Uživatel komunikace před obnovou povrchu komunikace zajistí výškové vyrovnání zařízení inženýrských sítí umístěných na povrchu komunikace (poklady kanalizačních šachet, dešťových vpustí, armatury, povrchové značky ostatních inženýrských sítí atd.) do nivolety komunikace. Tolerance ve výškovém osazení poklopu a vtokové mříže ve vozovce nebo v chodníku musí vyhovovat tolerancím dle ČSN 75 6101 a ČSN EN 752 a dále podmínkám ČSN 73 6101 a ČSN 73 6110. U mříží vpustí a poklopů šachet umístěných v komunikačních plochách se přípouští odchylka max. - 5mm a + 0 mm nad okolní úroveň (v souladu s ČSN 75 6101 a ČSN EN 752).
- 10) Všecká odvodňovací zařízení komunikací budou ukládanými IS podcházena nebo obcházena.
- 11) V případě poškození silniční dešťové kanalizace vedené v souběhu nebo křížením výkopů včetně uličních vpustí, uživatel komunikace na své náklady vyměnou opravy celé části poškozeného potrubí nebo provede kompletní výměnu uliční vpustí včetně nového připojení na kanalizaci. Následně po ukončení prací uživatel komunikace doloží doklad o funkčnosti dešťové kanalizace (kamerová zkouška, fotodokumentace apod.), neurčí-li správce komunikace jinak.
- 12) V případě poškození vodorovného dopravního značení v průběhu stavebních nebo jiných prací na předemné části komunikace je povinností uživatele komunikace při provádění konečné povrchové úpravy uvést toto značení do původního stavu a to prostřednictvím odborné firmy.

13) Krytí ukládaných IS musí být v souladu s ČSN 736005 – Prostorové uspořádání sítí technického vybavení.

14) Před zahájením prací je uživatel komunikace povinen zajistit vytyčení inženýrských sítí (telefonní vedení, elektrické kabely, optické kabely, veřejné osvětlení, vodovodní, kanalizační a plynovodní potrubí apod.).

15) Zahájení a ukončení prací je uživatel komunikace povinen ohlásit Technickým službám města Nového Jičína, Suvorova 114, Nový Jičín, min. 3 dny předem.

16) Dojde-li během provádění prací k omezení nebo zamezení příjezdu k nemovitostem, bude uživatel komunikace majitele těchto nemovitostí min. 15 dnů dopředu informovat a domluví s ním náhradní řešení. K znemožnění přístupu nesmí v žádném případě dojít.

17) Veškeré poruchy na komunikaci vzniklé případným sedáním záhozu či nekvalitním provedením konečné úpravy, musí uživatel komunikace bezodkladně odstraňovat až do stabilizace záhozu po dobu 60- ti měsíců od protokolárního předání překopu Městu Nový Jičín, odboru majetku a investic. Jestliže se porucha objeví v této lhůtě znovu, je uživatel komunikace povinen opravit ji.

18) Veškeré sporné situace budou řešeny na místě samém před zahájením výkopových prací, o tomto bude proveden zápis.

Čl. 5

Obecné podmínky pro umístování stavebního zařízení a skládek na místních a účelových komunikacích v majetku Města Nový Jičín

1) V období od 16.11. do 31.3. (zimní období) nejsou povoleny záборы na místních komunikacích a veřejně přístupných účelových komunikacích s výjimkou odstranění havárií a dále jedná-li se o umístění kontejneru na odpad za předpokladu, že aktuálně nebude zhoršena sjízdnost a schůdnost komunikací (sníh, náledí).

2) Zvláštní užívání veřejného prostranství k uskladnění materiálu lze povolit pouze v případě, nelze-li k tomuto účelu použít jiný prostor, např. dvůr, zahrad apod.

3) V případě záбору chodníku za účelem umístění lešení musí být zabezpečen průchod vedle lešení min. 0,9 m. Není-li to možné, musí být zajištěn podchod pod lešením, který bude zabezpečen proti úrazu procházejících osob, případně po vozovce.

4) Nesmí být zakryty nebo zastíněny prvky svislého nebo vodorovného dopravního značení.

5) Označení pracovních míst bude provedeno dle TP 66 – Zásady pro označování pracovních míst na pozemních komunikacích.

6) Nesmí dojít k zásahu do povrchu chodníků, obrubníků, nebo poškození žádné části tělesa komunikace. O stožáry veřejného osvětlení nesmí být cokoliv kotveno.

7) V případě částečné uzavěry místní komunikace musí být zachován jeden jízdní pruh široký nejméně 2,75 m.

8) Záborem místní a účelové komunikace nesmí být ohrožena bezpečnost silničního provozu.

9) Po celou dobu záboru bude udržován v okolí pořádek, nesmí docházet k jeho znečišťování. Pokud nejde o ohrazená staveníště, musí být stavební hmoty a jiný

Tento doklad je nedílnou součástí rozhodnutí Městského úřadu Nový Jičín,
č.j. M.Ú. 114/2011 ze dne 22.11.2011

Podpis: *J. Kopecký* (1)

(tento doklad je nedílnou součástí rozhodnutí Městského úřadu Nový Jičín, č.j. M 58 ze dne 23.2.2021)

Podpis: *M. Kopecký*

Číslo

Technické podmínky pro provádění výkopových prací v místních (včetně chodníkových těles) a účelových komunikacích v majetku Města Nový Jičín

1) Místní a účelové komunikace s vozovkou – stávající povrch asfaltový

a) Výkop:

Při provádění výkopu musí být dodrženy následující postup:
Asfaltový povrch bude rozřezán pilou (případně odřezován) v rozsahu výkopu. Řezné hrany musí být pravouhlé. Následně bude proveden výkop. Veškerý vyřezaný materiál bude okamžitě odvezen a zlikvidován dle platných právních předpisů, v žádném případě nebude uskladněn u výkopu a použit na zpětný zásyp.

b) Zásyp výkopu:

Při zásypu výkopu musí být dodrženy tyto konstrukční vrstvy, které budou po 150 mm vrstvách hutněny (uveďeno bez vrchní vrstvy ACO 11+ 50/70, tl. 50 mm):

- obalované kamenivo 70 mm
- kamenivo frakce 8 – 16 100 mm
- kamenivo frakce 16 – 32 200 mm
- kamenivo frakce 0 – 63 v celé hloubce výkopu

c) Konečná úprava:

Vyřezávání (zařezání pilou) a vybrání horní stávající vrstvy ACO v tloušťce 50 mm dle typu výkopu:

- podélný výkop v rozsahu 1/2 šířky komunikace a v délce výkopu s přesahem 0,5 m od hrany na každou stranu,
- příčný překop v celé šíři komunikace a v délce 0,5 m od hrany na každou stranu,
- dva a více příčných resp. drobných výkopů vzdálených od sebe do 10m po zařiznutí s rozšířením o 0,5 m, v celé šíři komunikace resp. vnějších hran výkopů,
- ostatní drobné výkopky s přesahem 0,5 m od hrany na každou stranu a v pravidelném tvaru,
- je-li hrana výkopu blíže než 1 m ke krajnici, konečná povrchová úprava bude provedena až ke krajnici.

Asfaltový spojovací nátěr v celé ploše.

Asfaltování ACO 11+ 50/70 v tloušťce 50 mm bez navýšení nivelety vozovky. Vzniklé spáry budou zalaty asfaltovou záplavou a zasypány štěrpkopískem frakce 0 – 4 mm nebo opatřeny natavovacími pásy, dle určení správce komunikace. Dojde-li při provádění výkopových prací k vytvoření kaverny nebo k poklesu okolního povrchu komunikace, musí být komunikace obnovena s přesahem minimálně v šířce kaverny resp. poklesu. Při zásahu do krytu vozovky nad 15 m² po zařiznutí s rozšířením o 0,5 m bude oprava vozovky prováděna strojní pokládkou.

- (asfaltována v celé ploše) platí pro konečnou úpravu tyto podmínky:
- podélný výkop v celé šíři komunikace a v délce výkopu (celoplošně),
- příčný překop v celé šíři komunikace a v délce 0,5 m od hrany výkopu na každou stranu,
- dva a více příčných resp. drobných výkopů vzdálených od sebe do 15m v celé šíři komunikace a délce vymezené krajními překopy s přesahem 0,5 m od vnějších hran výkopů.

Tento doklad je nedílnou součástí rozhodnutí Městského úřadu Nový Jičín,
č.j. 165/8 ze dne 22. 2. 2001

Podpis: *Hyprala*

⑩

2) Místní a účelové komunikace s vozovkou – stávající povrch dlažděný:

a) Výkop:

Při provádění výkopu musí být dodržen následující postup:

Dlažba bude rozebrána v rozsahu výkopu a uskladněna. Rozebrání dlažďového krytu musí být provedeno tak, aby dlažba byla minimálně poškozena. Jednotlivé dlažební prvky budou řádně očistěny a uloženy ke zpětnému použití. Dlažební prvky budou uloženy mimo veřejně dostupnou plochu nebo řádně zajištěny proti vandalismu a krádeži. Následně bude proveden výkop. Veškerý vyčištěný materiál bude okamžitě odvezen a zlikvidován dle platných právních předpisů, v žádném případě nebude uskladněn u výkopu a použit na zpětný zásyp.

b) Zásyp výkopu:

Při zásypu výkopu musí být dodrženy tyto konstrukční vrstvy, které budou po 150 mm vrstvách hutněny (uveďeno bez dlažby):

- štěrko-pískový podsyp frakce 4 - 8 50 mm
- kamenivo frakce 0 - 32 300 mm
- kamenivo frakce 0 - 63 v celé hloubce výkopu

c) Konečná úprava:

Rozebrání stávající dlažby dle typu výkopu, vyčištění a zhutnění stávajícího podkladu:

- podélný výkop v rozsahu $\frac{1}{4}$ komunikace a v délce výkopu s přesahem 0,5 m od hrany na každou stranu,
- příčný překop v celé šíři komunikace a v délce 0,5 m od hrany na každou stranu,
- ostatní drobné výkopy s přesahem 0,5 m od hrany na každou stranu a v pravidelném tvaru,
- ložná vrstva v tl. 50 mm v celé ploše,
- položení dlažby a zaspárování štěrko-pískem frakce 0 - 2 mm.

Při dlaždění musí být dodržena stávající technologie – typ dlažby, úprava styčných spár, kladecí schéma. V případě poškození dlažby bude použita nová dlažba shodného typu a barvy na náklady uživatele komunikace. Povrch dlažby chodníku musí být na okraji 5 mm až 10 mm nad krajníky, obrubníky nebo obrubovými kositkami. Žláby na odvedení srážkových vod je třeba v dlažděných krytech provádět se sklonem nejméně 0,5%.

3) Místní a účelové komunikace – komunikace s penetrovaným povrchem:

a) Výkop:

Při provádění výkopu musí být dodržen následující postup:

Bude proveden výkop v potřebném rozsahu. Veškerý vyčištěný materiál bude okamžitě odvezen a zlikvidován dle platných právních předpisů, v žádném případě nebude uskladněn u výkopu a použit na zpětný zásyp.

b) Zásyp výkopu:

Při zásypu výkopu musí být dodrženy tyto konstrukční vrstvy, které budou po 150 mm vrstvách hutněny:

- kamenivo frakce 8 - 16 100 mm
- kamenivo frakce 16 - 32 200 mm
- kamenivo frakce 0 - 63 v celé hloubce výkopu

c) Konečná úprava:

Konečná úprava bude provedena penetrací, rozproštěním výpíňového kameniva a zavibrováním v rozsahu výkopu. Obrusná vrstva bude opatřena ochranným nátěrem.

Tento doklad je nedílnou součástí 104
hodnotí Městského úřadu Nový Jičín.
č.j. M.Ú. 8. 104/11
ze dne 13. 8. 2011
Podpis: J. Kopecký

4) Místní komunikace - chodníkové těleso, stávající povrch asfaltový:

a) Výkop:

Asfaltový povrch bude rozřezán pilou v rozsahu výkopu, následně bude proveden výkop. Řezné hrany musí být pravouhlé. Veškerý vyřezaný materiál bude okamžitě odvezen a zlikvidován dle platných právních předpisů, v žádném případě nebude uskladněn u výkopu a použit na zpětný zásyp.

b) Zásyp výkopu:

Při zásypu výkopu musí být dodrženy tyto konstrukční vrstvy, které budou po 150 mm vrstvách hutněny (uveďeno bez vrchní vrstvy ACO 8 50/70 tl. 50 mm):

- obalované kamenivo 50 mm
- kamenivo frakce 8 - 16 200 mm
- kamenivo frakce 0 - 32 v celé hloubce výkopu

c) Konečná úprava:

Vyřezování (zafazování pilou) a vybrání horní stávající vrstvy ACO (popř. litého asfaltu) v tloušťce 50 mm dle typu výkopu:

- podélný výkop v rozsahu celé šířky chodníkového tělesa a v délce výkopu s přesahem 0,5 m od hrany na každou stranu,
- příčný překop v celé šíři chodníkového tělesa a v délce 0,5 m od hrany na každou stranu,
- dva a více příčných resp. drobných výkopů vzdálených od sebe do 10 m po zařiznutí s rozšířením o 0,5 m, v celé šíři chodníkového tělesa a délce vymezené krajními překopy s přesahem 0,5 m od vnějších hran výkopů,
- ostatní drobné výkopy v celé šíři chodníkového tělesa a v délce 0,5 m od hrany na každou stranu,
- penetrace v celé ploše,
- asfaltování ACO 8 50/70 v tloušťce 50 mm, vzniklé spáry budou zalaty asfaltovou zalivkou a zasypány štěrkopískem frakce 0 - 4 mm nebo opatřeny natavovacími písky, dle určení správce komunikace.

5) Místní komunikace - chodníkové těleso, stávající povrch dlažební:

a) Výkop:

Dlažba bude rozebrána v rozsahu výkopu a uskladněna. Následně bude proveden výkop. Veškerý vyřezaný materiál bude okamžitě odvezen a zlikvidován dle platných právních předpisů, v žádném případě nebude uskladněn u výkopu a použit na zpětný zásyp.

b) Zásyp výkopu:

Při zásypu výkopu musí být dodrženy tyto konstrukční vrstvy, které budou po 150 mm vrstvách hutněny (uveďeno bez dlažby):

- štěrkopískový podsyp frakce 4 - 8 50 mm
- kamenivo frakce 0 - 32 250 mm
- kamenivo frakce 0 - 32 v celé hloubce výkopu

c) Konečná úprava:

Rozebrání stávající dlažby dle typu výkopu, vyčištění a zhuštění stávajícího podkladu:

- podélný výkop v rozsahu celé šířky chodníkového tělesa a v délce výkopu, při šířce chodníkového tělesa nad 2 m, v rozsahu dle určení správce komunikace,
- příčný překop v celé šíři chodníkového tělesa a v délce 0,5 m od hrany na každou stranu,
- ostatní drobné výkopy v celé šíři chodníkového tělesa a v délce 0,5 m od hrany na každou stranu,

- Ložná vrstva v tl. 50 mm v celé ploše.
 - Položení dlažby a zaspárování šterkopoliskem frakce 0 – 2 mm.
- Při dlaždění musí být dodržena stávající technologie – typ dlažby, úprava sýčkových spár, kladecí schéma. V případě poškození dlažby bude použita nová dlažba shodného typu a barvy na náklady uživatele komunikace.

Tento doklad je nedílnou součástí
hodnoty Městského úřadu Nový Jičín
č.j. 1048 ze dne 22. 2. 2011

Čl. 7

Kontrolní činnost při provádění výkopových prací v místních a účelových komunikacích v majetku města Nový Jičín

- 1) U výkopových prací do 150 m délky budou provedeny min. kontroly

- a) 1x před záhozem,
- b) 1x při záhozu,
- c) 1x před prováděním konečné úpravy.

Kontroly svolá uživatel komunikace a o tomto bude proveden zápis do stavebního deníku.

- 2) U výkopových prací nad 150 m délky budou prováděny kontroly

- a) pravidelně nejméně 2x týdně,
- b) min. 1x kontrola před záhozem každého úseku,
- c) min. 1x při záhozu každého úseku,
- d) min. 1x před prováděním konečné úpravy každého úseku.

Kontrolu svolá uživatel komunikace a o tomto bude proveden zápis do stavebního deníku.

- 3) Nabudou-li tyto kontroly provedeny, provede žadatel na své náklady sondy na místech určených správcem komunikace, v opačném případě nepřevzeme Město Nový Jičín, odbor majetku a investic místní a účelové komunikace a věc bude postoupena MěÚ Nový Jičín, odboru správních činností, k zahájení správního řízení.

- 4) Správcem komunikace budou prováděny náhodné kontroly. V případě pochybností při přebírání zápisu po zásahu do komunikace může správce komunikace požadovat protokol o míře ztuhnutí od autorizované zkušebny, nebo od organizací, které provádějí zkoušky míry ztuhnutí záspů. Míra ztuhnutí musí odpovídat požadavkům na konstrukci vozovky dle TP 170 – Navrhování vozovek pozemních komunikací.

- 5) V den ukončení výkopových prací a provedení konečné úpravy je žadatel povinen přizvat správce komunikace k převzetí místní nebo účelové komunikace zpět k užívání. O tomto bude proveden zápis. V případě pochybností při přebírání může správce komunikace vyžadovat protokol o provedení kontroly kvality povrchu komunikace (rovinnost povrchu, tloušťka vrstev) dle požadavku TP 146.

- 6) Kontrolní zkoušky budou prováděny za přítomnosti správce komunikace a v místě komunikace, které určí správce komunikace, pokud nebude dohodnuto jinak. Za účelem kontroly provádění výkopových prací musí žadatel umožnit kompetentním zaměstnancům Městského úřadu Nový Jičín, případně příspěvkové organizaci a městské policii neomezený vstup na staveniště.

Čl. 8

Postup při neplnění podmínek

- 1) V případě nedodržení podmínek povolení MěÚ Nový Jičín, odboru dopravy, podmínek vyjádření Města Nový Jičín, odboru majetku a investic a těchto zásad postoupí odbor majetku a investic věc MěÚ Nový Jičín, odboru správních činností k zahájení správního řízení. V rámci správního řízení lze uložit pokutu fyzické osobě do 500 000,- Kč dle § 42a zák. č. 13/1997 Sb., o pozemních komunikacích, ve znění pozdějších předpisů a

právnícké nebo podnikající fyzické osobě do 500 000,- Kč dle § 42b zák. č. 13/1997 Sb., o pozemních komunikacích, ve znění pozdějších předpisů.

2) V případě, že nebude místní komunikace nebo chodníkové těleso ve stanoveném termínu vyklizeno a uvedeno do původního stavu, vyměří zpětně Městský úřad Nový Jičín, odbor majetku a investic místní poplatky za užívání veřejného prostranství dle obecně závazné vyhlášky města Nový Jičín o místních poplatcích, dle skutečného trvání užívání.

3) V případě, že nebude provedena konečná úprava místních a účelových komunikací, nebo nebude provedena v rozsahu dle těchto zásad ve stanoveném termínu, nebo nebude udržována provizorní úprava v zimním období, nebo nebude v 80-ti měsíční záruční době provedena oprava způsobena sedáním záhozu, či nekvalitním provedením konečné úpravy, podá Město Nový Jičín, odbor majetku a investic podnět k vydání exekučního příkazu podle ust. § 119 odst. 1 zák. č. 500/2004. Sb., správní řád, Městskému úřadu Nový Jičín, odboru správních činností. Ten po marném uplynutí lhůty stanovené exekučním výzvou vydá exekuční příkaz, kdy provedením prací pověří jiného dodavatele, který práce provede na náklad a nebezpečí žadatele. Následně bude na žadatele uplatněn nárok na úhradu nákladů.

Čl. 9

Závěrečná ustanovení

- 1) Touto směrnicí se ke dni její účinnosti ruší směrnice č. 16/2007 Zásady pro užívání veřejného prostranství, spočívající v provádění výkopových prací a umísťování stavebního zařízení a skládek, na území města Nového Jičína ze dne 11.12.2007.
- 2) Na právní vztahy vzniklé před dnem nabytí účinnosti této směrnice se vztahují ustanovení směrnice č. 16/2007.
- 3) Tato směrnice byla schválena usnesením Rady města Nový Jičín č.176/60/2018 ze dne 14.03.2018.
- 4) Tato směrnice nabývá účinnosti dnem 01.04.2018.

V Novém Jičíně

Mgr. Blanka Faluš, MBA
místostarostka města

Tento doklad je nedílnou součástí a z
hodnotí Městského úřadu Nový Jičín.
z.j. M. S. L. ze dne 22.3.2018

Podpis: *Největ* ①

MĚSTSKÝ ÚŘAD NOVÝ JIČÍN

Odbor životního prostředí
Masarykovo nám. 1, 741 01 Nový Jičín

MĚSTO NOVÝ JIČÍN		Ev.č.: 32
MĚSTSKÝ ÚŘAD NOVÝ JIČÍN		
112 882 / 2020		
datum (řez)	- 4 - 11 - 2020	
učinění:	d	
počet listů:	Počet příloh/počet listů:	
počet svazů:	Jiný druh:	
zpr. znak, skart. znak	Zpracovatel:	
106026	911	

Váš dopis zn.: OSM/107609/2020/Přt
Ze dne: 22.10.2020
Naše č.j.: OŽP/107985/2020/Bok
Spis. značka: OŽP/107985/2020/Bok

Vyřizuje: Ivana Boková
Telefon: 556768265
Mobil:

Město Nový Jičín
Odbor správy majetku - Ing. Pítr
Masarykovo nám. 1/1
741 01 NOVÝ JIČÍN

Datum: 3.11.2020

Tento doklad je nedílnou součástí
hodnoty Městského úřadu Nový Jičín
č.j. 1058 ze dne 3.11.2020

Podpis: *[Podpis]*

Stavba cyklostezky Nový Jičín - Hostašovice, úsek vojenská vlečka **- stanovisko z hlediska samostatné působnosti**

Městský úřad Nový Jičín, odbor životního prostředí jako příslušný orgán ve věcech samostatné působnosti pro oblasti:

- o posuzování zásahů do zeleně v majetku města
- o komplexní výkon hospodaření na lesním majetku města
- o systém shromažďování, sběru, přepravy, třídění, využívání a odstraňování komunálních odpadů dle Přílohy č. 5 Organizačního řádu č. 15/2019 s účinností od 1. 7. 2019, kap. 12, odst. 2, bod č. 3., č. 4, č. 23. a č. 34. posoudil na základě žádosti ze dne 22.10.2020 dokumentaci

Stavba cyklostezky Nový Jičín - Hostašovice, úsek vojenská vlečka
a sděluje k věci následující doporučení, připomínky, informace a návrhy podmínek:

1. Odpadové hospodářství (referent veřejné správy Ivana Boková)

Z hlediska odpadového hospodářství nemáme k tomuto záměru námitek.

2. Správa městské zeleně (referent veřejné správy Ing. Olga Kubálková)

PD předložená k žádosti o stanovisko samosprávy neobsahuje řešení zeleně. Orgán ochrany přírody však na dotaz sdělil, že zeleň v lokalitě je řešena samostatně.
Z hlediska správy městské zeleně požadujeme, aby řešení zeleně bylo součástí plánované akce a bylo zkoordinováno se stavebními pracemi.

Je třeba jednat v souladu s normou ČSN 83 9061 Ochrana stromů, porostů a vegetačních ploch při stavebních činnostech a v souladu se zákonem č.114/1992Sb. o ochraně přírody a krajiny a jeho prováděcí vyhláškou v posledním platném znění.

3. Správa městských lesů (referent veřejné správy Mgr. Martin Schönwälder)

Z hlediska lesního hospodářství nemáme k tomuto záměru námitek.

Doporučujeme v případné smlouvě mezi Městem Nový Jičín jako vlastníkem a žadatelem zakotvit povinnost využití pozemku/ů v souladu s právními předpisy (vč.obecně závazných vyhlášek města Nový Jičín – např. o zvláštním užívání veřejného prostranství) a konkretizovat postup obou smluvních stran při plánování a realizaci dalších záměrů (změna využití území, umístění stavby, budování zpevněných

BANKOVNÍ SPOJENÍ
KB, a.s., pobočka Nový Jičín
č. ú.: 19-326801/0100 (příjmy)
č. ú.: 326801/0100 (výdaje)
IČO: 00298212

ÚŘEDNÍ DNY A HODINY
Po, ST 08:00 – 11:00 12:00 – 17:00 hod.
Út, Čt 08:00 – 11:00 12:00 – 15:00 hod.
Pá úřad uzavřen
Pá 08:00 – 11:00 pokladna a podatelna otevřena


<http://www.novyjicin.cz>
ID DS: ywmb4nc
e-podatelna: e-podatelna@novyjicin.cz
tel. ústředna: 556 768 222, fax: 556 768 289

Tento doklad je nedílnou součástí roz-
hodnutí Městského úřadu Nový Jičín.

č.j. 11058 ze dne 23.8.2021

Č.j. OŽP/107985/2020/Bok


Strana 2

Podpis:  (1)

ploch, přístřešků apod.) mj. i ve vztahu k orgánům státní správy. Toto doporučení se z logiky věci netýká smluv o převodu vlastnictví z města na jiný subjekt.

Toto vyjádření nenahrazuje:

1. stanoviska dotčených orgánů veřejné správy v přenesené působnosti (orgán ochrany ZPF, ovzduší, přírody, orgán státní správy lesů nebo orgán veřejné správy dle zákona o odpadech),
2. smlouvu o pronájmu nebo jiný právní titul opravňující užívání pozemku nebo jiné nakládání s ním,
3. vyjádření oprávněného zástupce města Nový Jičín v řízeních vedených orgány veřejné moci.

 MĚSTSKÝ ÚŘAD
41 11 NOVÝ JIČÍN (19)

Ing. Eva Bártková
vedoucí odboru životního prostředí



SPRÁVA SILNIC MORAVSKOSLEZSKÉHO KRAJE,
příspěvková organizace
středisko Nový Jičín
Suvorovova 525, 741 11 Nový Jičín

Příspěvková organizace
Moravskoslezského kraje



VÁŠ DOPIS ZN.:

ZE DNE:

NAŠE ZN.:

II/210/ 22635/09/2020

HBH projekt

Chelčického 533/4

702 00 Ostrava

VYŘIZUJE:

Irena Navrátilová

TEL.:

555 531 354

FAX:

556 710 139

EMAIL:

irena.navratilova@ssmsk.cz

DATUM:

20. října 2020

Tento doklad je nedílnou součástí roz-
hodnutí Městského úřadu Nový Jičín.

č.j.: 11058 ze dne 23.9.2020

Podpis: *[Signature]*

(11)

Cyklostezka Nový Jičín – Hostašovice, úsek vojenská vlečka
Vyjádření ke stavebnímu řízení

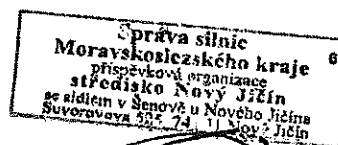
Součástí stavby je i oprava mostu bývalé vojenské vlečky, který přemostňuje silnici III/05716.

SSMSK středisko Nový Jičín souhlasí se stavbou pouze za předpokladu respektování dále stanovených podmínek:

Nově zřízení odvodnění mostního objektu nebude příslušné do majetkové správy a údržby SSMSK. Majetková správa bude přiřazena k objektu cyklostezky.

Respektování zákona 13/97 Sb. a vyhl. 104/00 Sb. ve znění pozdějších předpisů.

Stavba v rozsahu dotčení (omezení veřejného silničního provozu na komunikaci III/05716) bude provedena v době od dubna do října kalendářního roku.



Ing. Lumír Zrník
vedoucí střediska Nový Jičín

na vědomí
p. Novický

LESY ČESKÉ REPUBLIKY, S. P. SPRÁVA TOKŮ - OBLAST POVODÍ ODRY

Nádražní 2811, Frýdek, 738 01 Frýdek-Místek, tel. +420 956951111, fax +420 558628209, ost51@lesy-cr.cz, ID DS:e8jcfsn

HBH projekt spol. s r.o.
Chelčického 533/4
702 00 Ostrava

VÁŠ DOPIS ZN.

ČÍSLO JEDNACÍ

CR001/004380/2020

SPISOVÁ ZNAČKA

LCR0000149/2020

DATUM

16.9.2020

VYŘIZUJE

Mgr. Schönwälder

TELEFON

956951218

GSM

725257574

FAX

558628209

E-MAIL

martin.schonwaller@lesy-cr.cz

Stavba cyklostezky Nový Jičín – Hostašovice, úsek vojenská vlečka

- vyjádření k dokumentaci pro stavební povolení

V místě bývalé vojenské vlečky má být postavena cyklostezka. Součástí stavby je mj. SO 201 – most. Jedná se stávající železniční most křížící vodní tok Zrzávka a silnici I/57. Základové konstrukce mostu mají zůstat nezměněny a na spodní stavbě mostu má dojít pouze k sanaci betonových povrchů. Stavebně upravována bude jen svrchní stavba. Nově bude pod mostem umístěno podélné odvodnění, čím dojde ke snížení volné výšky o 0,25 m z cca 6,60 m na 6,25 m. Na průtok vod v korytě Zrzávky nebude mít tato změna žádný vliv. Odvodnění má být svedeno do vodního toku Zrzávka, v místě napojení svodu dojde ke zřízení vývařště.

Lesy České republiky, s.p., Správa toku – oblast povodí Odry se sídlem ve Frýdku – Místku sdělují z hlediska správce vodního toku k předloženým podkladům následující:

- Cyklostezka kříží vodní tok Zrzávka, IDVT 10100959, ČHP 2-01-01-076, který je ve správě státního podniku Lesy České republiky. Pozemek koryta vodního toku p.č. 706/1 v k.ú. Bludovice u Nového Jičína je ve vlastnictví ČR, s právem hospodařit pro Lesy ČR, s.p. Majetkoprávní záležitosti (dotčení pozemku p.č. 806/1, k.ú. Bludovice u Nového Jičína) budou řešeny samostatně před vydáním stavebního povolení na předmětnou stavbu. Kontaktní osoba: Ing. Tošenovský, tel. 956 951 238, e-mail: michal.tosenovsky@lesy-cr.cz.

- Proti úpravě mostu nemáme námitek při splnění následujících podmínek:

1. Stavbou nesmí dojít ke zhoršení odtokových poměrů v dané lokalitě, úprava mostu nesmí ovlivnit průtok vod v korytě Zrzávky.
2. V místě napojení svodu bude vybudováno vývařště.
3. Vybudované stavby nebude správce toku přebírat do svého majetku.
4. Správce vodního toku neručí za případné poškození vybudovaných objektů způsobené průtokem vod v korytě, přívalovými dešti, případně jinými klimatickými vlivy.

Lesy České republiky, s.p., se sídlem Přemyslova 1106/19, Nový Hradec Králové, Hradec Králové, PSČ 500 08

Spisová značka AXII 540 vedená u rejstříkového soudu v Hradci Králové, IČ: 42196451, DIČ: CZ42196451

Lesy České republiky, s.p., jsou držitelem osvědčení o účasti v certifikaci lesů, loga PEFC (08-2101/0001) a certifikátu C-o-C.

Státní podnik Lesy České republiky, s.p., zachovává nulovou toleranci k jakémukoli nelegálnímu jednání a dodržuje maximální transparentnost, legalitu a etiku. Součástí firemní kultury státního podniku Lesy České republiky, s.p., je Criminal compliance program (viz www.lesy-cr.cz), který stanoví zásady a pravidla jednání zaměstnanců či jiných osob jednajících za státní podnik Lesy České republiky, s.p. (dále jen „zaměstnanec“). Každý zaměstnanec má povinnost oznámit jakékoli podezřelý či nelegální jednání. V jakémkoli případě, kdy je jednání zaměstnance v rozporu s Criminal compliance programem, nelze je považovat za jednání v rámci nebo v zájmu státního podniku Lesy České republiky, s.p. Takové jednání je možné oznámit, a to i anonymně způsoby uvedenými na webových stránkách.

www.lesy-cr.cz



LESY ČESKÉ REPUBLIKY, S. P., SPRÁVA TOKŮ - OBLAST POVODÍ ODRY
Nádražní 2811, Frýdek, 738 01 Frýdek-Místek, tel. +420 956951111, fax +420 558628209, ost51@lesy.cz, ID DS:e8jcfns

5. Stavební ani jiný materiál v průběhu stavby nebude ukládán v korytě vodního toku ani v místech, ze kterých by mohl být do koryta splaven.
6. Požadujeme oznámení zahájení prací, přizvání v průběhu prací. Po skončení stavby budeme přizvání ke kontrole splnění našich podmínek a k vydání písemného stanoviska, a to před konáním závěrečné kontrolní prohlídky.

S pozdravem

Lesy České republiky, s.p. [02]
se sídlem Přemyslova 1106/19, Nový Hradec Králové
500 08 Hradec Králové
IČ: 42196451, DIČ: CZ42196451
Správa toků - oblast povodí Odry
Nádražní 2811, Frýdek, 738 01 Frýdek-Místek

Ing. Miroslav Kahánek
Vedoucí ST - oblast povodí Odry

Lesy České republiky, s.p., se sídlem Přemyslova 1106/19, Nový Hradec Králové, Hradec Králové, PSČ 500 08
Spisová značka AXII 540 vedená u rejstříkového soudu v Hradci Králové, IČ: 42196451, DIČ: CZ42196451
Lesy České republiky, s.p., jsou držitelem osvědčení o účasti v certifikaci lesů, loga PEFC (08-2101/0001) a certifikátu C-o-C.



Státní podnik Lesy České republiky, s.p., zachovává nulovou toleranci k jakémukoli nelegálnímu jednání a dodržuje maximální transparentnost, legalitu a etiku. Součástí firemní kultury státního podniku Lesy České republiky, s.p., je Criminal compliance program (viz www.lesy.cz), který stanoví zásady a pravidla jednání zaměstnanců či jiných osob jednajících za státní podnik Lesy České republiky, s.p. (dále jen „zaměstnanec“). Každý zaměstnanec má povinnost oznámit jakékoli podezřelé či nelegální jednání. V jakémkoli případě, kdy je jednání zaměstnance v rozporu s Criminal compliance programem, nelze je považovat za jednání v rámci nebo v zájmu státního podniku Lesy České republiky, s.p. Takové jednání je možné oznámit, a to i anonymně způsoby uvedenými na webových stránkách. www.lesy.cz

Tento doklad je nedílnou součástí rozhodnutí Městského úřadu Nový Jičín,
č.j. 11058 ze dne 2. 9. 2020

Podpis: *[Podpis]*

11

Ing. Yvona Otipková
HBH Projekt spol. s r.o.
Chelčického 533/4
702 00 Ostrava



NAŠE ZNAČKA

VYŘIZUJE / LINKA

ODESLÁNO DNE

001110478522

Roman Hampl / 800 850 860

7. 9. 2020

Vyjádření k projektové dokumentaci ke stavbě ve smyslu energetického zákona a příslušných technických norem

Vážená paní, vážený pane,

dovolte nám, abychom reagovali na Vaši žádost ze dne 2. 9. 2020, ve které nás žádáte o vydání vyjádření k projektové dokumentaci pro účely „stavebního řízení“.

V zájmovém území k zamýšlené stavbě a/nebo s ní související činnosti na pozemku parcelní číslo „viz PD“ v katastrálním území „Bludovice u Nového Jičína“ vedené pod názvem „Stavba Cyklostezky Nový Jičín – Hostašovice, úsek vojenská vlečka: SO 101 – Stavba komunikace“ se nachází zařízení „nadzemní vedení vysokého napětí (VN)/ev. celek 201209“ v majetku provozovatele distribuční soustavy společnosti ČEZ Distribuce, a. s.

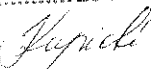
Sdělujeme Vám, že společnost ČEZ Distribuce, a. s., souhlasí s předloženou projektovou dokumentací.

Platnost tohoto souhlasu je vázána na dodržení následujících podmínek:

1. Podmínkou pro zahájení činnosti v blízkosti zařízení distribuční soustavy, resp. v ochranném pásmu je platné sdělení o existenci zařízení v majetku společnosti ČEZ Distribuce, a. s., pro výše uvedené zájmové území, které získáte prostřednictvím Geoportálu (geoportal.cezdistribuce.cz), při dodržení podmínek uvedených ve sdělení a v tomto vyjádření.
2. V dostatečném časovém předstihu před zahájením prací je nutné podat žádost o udělení souhlasu s činností a umístěním stavby v blízkosti zařízení distribuční soustavy, resp. v ochranném pásmu. Postup a formulář je k dispozici na www.cezdistribuce.cz. Při realizaci stavby je nutné se řídit podmínkami, které budou stanoveny v případě kladného posouzení podané žádosti.
3. Místa křížení a souběhy ostatních zařízení a staveb se zařízeními energetickými, komunikačními sítěmi pro elektronickou komunikaci nebo zařízeními technické infrastruktury musí být vyprojektovány a provedeny v souladu s platnými normami a předpisy, zejména s ČSN 33 2000-5-52, ČSN EN 50110-1, ČSN EN 50341-1, ČSN EN 50423-3, ČSN 73 6005 a PNE 33 0000-6, PNE 33 3301, PNE 34 1050.
4. Při realizaci stavby a/nebo provádění související činnosti nesmí dojít v žádném případě k nebezpečnému přiblížení osob, věcí, zařízení nebo mechanismů a strojů k živým částem pod napětím, tj. musí být dodržena minimální vzdálenost 2 m od živých částí zařízení vn, (dle PNE 33 0000-6), pokud není větší vzdálenost stanovena v jiném předpisu (např. ČSN ISO 12480-1). V případě, že nebude možné tuto vzdálenost dodržet, je žadatel povinen

ČEZ Distribuce, a. s.

Děčín - Děčín IV-Podmokly, Teplická 874/8, PSČ 405 02 | Kontaktní linka: 800 850 860 |
e-mail: info@cezdistribuce.cz | www.cezdistribuce.cz | IČO: 24729035, DIČ: CZ24729035 |
zapsaná v obchodním rejstříku vedeném Krajským soudem v Ústí nad Labem, sp. zn. B2145 |
zasílací adresa: ČEZ Distribuce, a. s., Plzeň, Guldenerova 2577/19, PSČ 326 00




požádat o vypnutí předmětného elektrického zařízení, případně o dočasné zaizolování vodičů nn.

5. Pracovníci provádějící práce budou prokazatelně poučeni o nebezpečí, které hrozí při nedodržení bezpečnostních předpisů. S ohledem na provádění prací v blízkosti zařízení distribuční soustavy, resp. v ochranném pásmu upozorňujeme na možnost nebezpečných vlivů od elektrického zařízení. Opatření proti těmto vlivům je na straně žadatele, dodavatele prací nebo jimi pověřených osobách. ČEZ Distribuce, a. s., nepřevzme žádnou zodpovědnost za případné škody, které vzniknou následkem poruchy nebo havárie elektrického zařízení za nepředvídaných okolností nebo nedodržení výše uvedených podmínek.
6. v místech, kde bude stavba prováděna v blízkosti stávajících podpěr vedení vysokého napětí (VN) nebudou výkopové práce prováděny blíže jak 3 m od stávajících podpěrných bodů tohoto vedení. Po dobu provádění výkopových prací v blízkosti podpěrného bodu vedení VN bude jeho stabilita zajištěna např. pažením výkopů.
7. Stavbou nebude narušeno stávající uzemnění nadzemního vedení ani statika podpěrných bodů. Nebude-li možné toto dodržet je nutné situaci řešit formou přeložky zařízení distribuční soustavy ve smyslu § 47 zákona č. 458/2000 Sb., v platném znění.
8. V případě činnosti a/nebo stavby v blízkosti elektrického vedení, resp. v ochranném pásmu bude dotčený prostor ze všech stran možného přístupu/vjezdu po celou dobu realizace viditelně označen výstražnou cedulí.
9. Umístěním stavby nesmí dojít ke ztížení přístupu našich pracovníků a pracovníků námi pověřených firem k zařízení v majetku společnosti ČEZ Distribuce, a. s. Při případné úpravě povrchu nesmí dojít ke změně výškové nivelity země oproti současnému stavu.
10. Musí být dodrženy Podmínky pro práce v ochranných pásmech zařízení, které jsou v platném znění k dispozici na www.cezdistribuce.cz, popř. jsou součástí vydaného sdělení o existenci zařízení v majetku společnosti ČEZ Distribuce, a. s.
11. Dojde-li k obnažení podzemního vedení nebo k poškození energetického zařízení, sítě pro elektronickou komunikaci nebo zařízení se sítí pro elektronickou komunikaci související nebo zařízení technické infrastruktury ve vlastnictví ČEZ Distribuce, a. s., nahláste nám prosím tuto skutečnost bezodkladně jako poruchu na bezplatnou linku 800 850 860. Poškození nebo mimořádné události způsobené na zařízení žadatelem, dodavatelem prací nebo jimi pověřenými osobami budou opraveny na náklady viníka. Zahnutí poškozených míst podzemního vedení může být provedeno pouze po souhlasu vydaném společností ČEZ Distribuce, a. s.
12. Toto vyjádření se nevztahuje na zařízení v majetku společnosti ČEZ ICT Services, a. s., a Telco Pro Services, a. s.

Platnost tohoto vyjádření je 1 rok od data vydání.

Zjistí-li provozovatel distribuční soustavy, že nejsou dodrženy stanovené podmínky, vyhrazuje si právo kdykoli odvolat své souhlasné vyjádření.

S pozdravem



Ing. Libor Socha
Vedoucí oddělení SEM Sítě
ČEZ Distribuce, a. s.

 **DISTRIBUCE**
ČEZ Distribuce, a. s.
Děčín - Děčín IV-Podmokly
Teplická 874/8, PSČ 405 02
IČO: 247 29 035

249

Tento doklad je nedílnou součástí rozhodnutí Městského úřadu Nový Jičín.

č.j. 11058 ze dne 22.2.2021

Podpis: *[Podpis]*

11

HBH Projekt spol. s r.o.
Kabátníkova 216/5
60200 Brno

naše značka
5002170921

vyřizuje
Ing. Martin Majkut

datum
10.07.2020

Věc:

Cyklostezka Nový Jičín-Hostašovice

K.ú. - p.č.: Bludovice u Nového Jičína, Hodslavice

Stavebník: Město Nový Jičín, Masarykovo nám. 1/1, 74101 Nový Jičín

Účel stanoviska: Povolení stavby - stavební režim (ÚR+SP)

GasNet, s.r.o., jako provozovatel distribuční soustavy (PDS) a technické infrastruktury, zastoupený GridServices, s.r.o., vydává toto stanovisko:

K Vašemu požadavku sdělujeme, že v oblasti výše uvedené stavby (dle předložené situace), se nachází vysokotlaký (dále jen VTL) plynovod DN 150, vč. souvisejícího příslušenství.

- ochranné pásmo VTL plynovodu je 4 m na obě strany od plynovodu;
- bezpečnostní pásmo VTL plynovodu DN 150 je 20 m na obě strany od plynovodu;

Při realizaci stavby požadujeme dodržet následující podmínky:

1. Stavba bude probíhat v souladu se zákonem číslo 458/2000 Sb., ČSN EN 1594 a TPG 702 04 (Technická pravidla Gas).

CYKLOSTEZKA:

- v souběhu s VTL plynovodem vést min. 4 m od plynovodu;
- v místě křížení cyklostezky s VTL plynovodem je VTL plynovod uložen v chrániče s číchačkou (nadmerní zařízení) na obou koncích;
- nadmerní zařízení plynovodu (orientační sloupky, číchačky) nesmí být umístěno v tělese cyklostezky - musí zůstat min. 2 m od okraje cyklostezky;
- nesnižovat ani nezvyšovat stávající krytí VTL plynovodu (s drobným navýšením krytí lze souhlasit);

ODVODŇOVACÍ PŘÍKOPY:

- odvodňovací příkopy v souběhu vést min. 4 m od VTL plynovodu;
- v místě křížení odvodňovacího příkopu s VTL plynovodem požadujeme zachovat minimální krytí VTL plynovodu 0,5 m a dále doporučujeme v místě křížení položit na dno příkopu betonové žlaby a nebo příkop zatrubnit;

KANALIZACE:

křížení: min. 0,3 m. Plynovod, nebo křížené vedení musí být uloženo v chrániče nebo ochranné trubce přesahující vnější obrys zařízení po obou stranách 2 m. Chránička se neinstaluje, je-li nejmenší vzdálenost mezi plynovodem a stokami a kanalizačními přípojkami (mimo tlakových) větší než 1 m a je-li plynovod nad kanalizační přípojkou a souběh: min. 4 m

Nejmenší vzdálenost stěny kanalizační šachty, vpusti, vsakovacího prostoru, jímky, ČOV od stěny plynovodu je 4 m.

KABELY TRAKČNÍ A OSTATNÍ SILNOPROUDÉ NN, VN:

křížení: min. 0,3 m, přičemž kabel musí být uložen v tvárnice chrániče nebo korýtku v délce 2 m od potrubí na obě strany

souběh: min. 4 m

Kabel vést min. 4 m od odvodňovače a min. 4 m od trasového uzávěru.

Elektroskříň lze situovat min. 4 m od VTL plynovodu

DOPRAVNÍ ZNAČKY, SLOUPY VO:

GridServices, s.r.o.

Plynárenská 499/1

Zábřovice

602 00 Brno

T +420532221111

F +420545578571

E info@gridservices.cz

I www.gridservices.cz

IČ: 27935311

DIC: CZ27935311

Zapsán do obchodního rejstříku:

Krajský soud v Brně

oddíl C, vložka 57165

26.07.2007

Bankovní spojení:

Československá obchodní banka,


a.s.

Číslo účtu: 17837923

Kód banky: 0300

Tento doklad je nedílnou součástí rozhodnutí Městského úřadu Nový Jičín.

č.j. 11058 ze dne 23.2.2021

Podpis: 

(11)

- situovat min. 4 m od VTL plynovodu;

TERÉNNÍ ÚPRAVY:

- lze provádět min. 4 m od VTL plynovodu;

SADOVÉ ÚPRAVY:

- výsadbu stromů a keřů provádět min. 4 m od VTL plynovodu;
- zatravnění bez omezení;

2. Před zahájením prací je potřeba provést vytyčení našeho zařízení, a to na základě Vaší objednávky - <http://www.gridservices.cz/ds-online-vytyceni-pz/>

3. VŠEOBECNÉ PODMÍNKY:

- nepoškodit nadzemní části VTL plynovodu (orientační sloupky, uzávěry atd.);
- nesnižovat ani nezvyšovat stávající krytí VTL plynovodu (s drobným navýšením krytí lze souhlasit);
- v ochranném pásmu VTL plynovodu neskladovat žádný stavební ani jiný materiál;
- odstavování vozidel a techniky provádět 10 m od VTL plynovodu;
- případné dočasné zařízení staveniště (maringotky, mobilní buňky atd.) umístit min. 15 m od předmětného VTL plynovodu;
- po dobu stavby požadujeme zabezpečit VTL plynovod proti mechanickému poškození vhodným způsobem (přejezdy zabezpečit silničními panely, ochranné pásmo VTL plynovodu ohraničit výstražnou páskou);

Před záhozem v exponovaných místech a po dokončení stavebních prací přivězte zaměstnance provozu a údržby síti GridServices, s.r.o. ke kontrole, vydání souhlasu s provozem nového zařízení a provedení zápisu do stavebního deníku, kontakty na <http://www.gridservices.cz/ds-online-vytyceni-pz/>

Budou-li splněny výše uvedené podmínky, s předmětnou akcí souhlasíme.

GridServices, s.r.o. si vyhrazuje právo vydání případných dalších podmínek, pokud by to okolnosti výstavby vyžadovaly.

V rozsahu této stavby souhlasíme s povolením stavby dle zákona 183/2006 Sb. ve znění pozdějších předpisů. Tento souhlas platí pro územní řízení, řízení o územním souhlasu, veřejnoprávní smlouvy pro umístění stavby, zjednodušené územní řízení, ohlášení, stavební řízení, společné územní a stavební řízení, veřejnoprávní smlouvu o provedení stavby nebo oznámení stavebního záměru s certifikátem autorizovaného inspektora.

V zájmovém území se mohou nacházet plynárenská zařízení jiných vlastníků či správců, případně i dlouhodobě nefunkční/neprovozovaná plynárenská zařízení bez dostupných informací o jejich poloze a vlastnictví.

Plynárenská zařízení a plynovodní přípojky jsou dle ust. § 2925 zákona č. 89/2012 Sb., občanského zákoníku, provozovány jako zařízení zvláště nebezpečné a z tohoto důvodu jsou chráněny ochranným pásmem dle zákona č. 458/2000 Sb. ve znění pozdějších předpisů.

Nedodržení podmínek uvedených v tomto stanovisku zakládá odpovědnost stavebníka za vzniklé škody.

Rozsah ochranného pásma je stanoven v zákoně 458/2000 Sb. ve znění pozdějších předpisů.

Při realizaci uvedené stavby budou dodrženy podmínky pro provádění stavební činnosti:

1) Za stavební činnosti se pro účely tohoto stanoviska považují všechny činnosti prováděné v ochranném pásmu plynárenského zařízení a plynovodních přípojek (tzn. i bezvýkopové technologie a terénní úpravy) a činnosti mimo ochranné pásmo, pokud by takové činnosti mohly ohrozit bezpečnost a spolehlivost plynárenského zařízení a plynovodních přípojek (např. trhačí práce, sesuvy půdy, vibrace, apod.).

2) Stavební činnosti je možné realizovat pouze při dodržení podmínek stanovených v tomto stanovisku. Nebudou-li tyto podmínky dodrženy, budou stavební činnosti považovány dle § 68 zákona č. 458/2000 Sb. ve znění pozdějších předpisů za činnost bez našeho předchozího souhlasu. Při každé změně projektu nebo stavby (zejména trasy navrhovaných inženýrských sítí) je nutné požádat o nové stanovisko k této změně.

3) Před zahájením stavební činnosti bude provedeno vytyčení trasy a přesné určení uložení plynárenského zařízení a plynovodních přípojek. Vytyčení trasy provede příslušná provozní oblast (formulář a kontakt naleznete na www.gridservices.cz nebo NONSTOP zákaznická linka 800 11 33 55). Při žádosti uvede žadatel naši značku (číslo jednací) uvedenou v úvodu tohoto stanoviska. O provedeném vytyčení trasy bude sepsán protokol. Přesné určení uložení plynárenského zařízení a plynovodních přípojek je povinen provést stavebník na svůj náklad. Bez vytyčení trasy a

Tento doklad je nedílnou součástí rozhodnutí Městského úřadu Nový Jičín.

č.j.: ML.58 ze dne 13.8.2021

Podpis: *[Podpis]*

11

přesného určení uložení plynárenského zařízení a plynovodních přípojek stavebníkem nesmí být vlastní stavební činnosti zahájeny. Vytyčení plynárenského zařízení a plynovodních přípojek považujeme za zahájení stavební činnosti.

4) Bude dodržena mj. ČSN 73 6005, TPG 702 04, zákon č.458/2000 Sb. ve znění pozdějších předpisů, případně další předpisy související s uvedenou stavbou.

5) Pracovníci provádějící stavební činnosti budou prokazatelně seznámeni s polohou plynárenského zařízení a plynovodních přípojek, rozsahem ochranného pásma a těmito podmínkami.

6) Při provádění stavební činnosti, vč. přesného určení uložení plynárenského zařízení je stavebník povinen učinit taková opatření, aby nedošlo k poškození plynárenského zařízení a plynovodních přípojek nebo ovlivnění jejich bezpečnosti a spolehlivosti provozu. Nebude použito nevhodného nářadí, zemina bude těžena pouze ručně bez použití pneumatických, elektrických, bateriových a motorových nářadí.

7) Odkryté plynárenské zařízení a plynovodní přípojky budou v průběhu nebo při přerušení stavební činnosti řádně zabezpečeny proti jejich poškození.

8) V případě použití bezvýkopových technologií (např. protlaku) bude před zahájením stavební činnosti provedeno úplné obnažení plynárenského zařízení a plynovodních přípojek v místě křížení na náklady stavebníka. V případě, že nebude tato podmínka dodržena, nesmí být použita bezvýkopová technologie.

9) Stavebník je povinen neprodleně oznámit každé i sebemenší poškození plynárenského zařízení nebo plynovodních přípojek (vč. izolace, signalizačního vodiče, výstražné fólie atd.) na telefon 1239.

10) Před provedením zásypu výkopu bude provedena kontrola dodržení podmínek stanovených pro stavební činnosti, kontrola plynárenského zařízení a plynovodních přípojek. Kontrolu provede příslušná provozní oblast (formulář a kontakt naleznete na www.gridservices.cz nebo NONSTOP zákaznická linka 800 11 33 55). Při žádosti uvede žadatel naši značku (číslo jednací) uvedenou v úvodu tohoto stanoviska. Povinnost kontroly se vztahuje i na plynárenské zařízení, které nebylo odhaleno. O provedené kontrole bude sepsán protokol. Bez provedené kontroly nesmí být plynárenské zařízení a plynovodní přípojky zasypány. V případě, že nebudou dodrženy výše uvedené podmínky, je stavebník povinen na základě výzvy provozovatele plynárenského zařízení a plynovodních přípojek, nebo jeho zástupce doložit průkaznou dokumentaci o nepoškození plynárenského zařízení a plynovodních přípojek během výstavby nebo provést na své náklady kontrolní sondy v místě styku stavby s plynárenským zařízením a plynovodními přípojkami.

11) Plynárenské zařízení a plynovodní přípojky budou před zásypem výkopu řádně podsypány a obsypány těženým pískem, bude provedeno zhutnění a bude osazena výstražná fólie žluté barvy, vše v souladu s ČSN EN 12007-1-4, TPG 702 01, TPG 702 04.

12) Neprodleně po skončení stavební činnosti budou řádně osazeny všechny poklapy a nadzemní prvky plynárenského zařízení a plynovodních přípojek.

13) Poklapy uzávěrů a ostatních armatur na plynárenském zařízení a plynovodních přípojkách, vč. hlavních uzávěrů plynu (HUP) na odběrném plynovém zařízení udržovat stále přístupné a funkční po celou dobu trvání stavební činnosti.


14) Případné zřizování staveniště, skladování materiálů, stavebních strojů apod. bude realizováno mimo ochranné pásmo plynárenského zařízení a plynovodních přípojek (není-li ve stanovisku uvedeno jinak).

15) Bude zachována hloubka uložení plynárenského zařízení a plynovodních přípojek (není-li ve stanovisku uvedeno jinak).

16) Při použití nákladních vozidel, stavebních strojů a mechanismů zabezpečit případný přejezd přes plynárenské zařízení a plynovodní přípojky uložení panelů v místě přejezdu plynárenského zařízení.

Platí pouze pro území vyznačené v příloze tohoto stanoviska a to 24 měsíců ode dne jeho vydání.

V případě dotčení pozemku v majetku společnosti GasNet, s.r.o. je třeba dále projednat smluvní vztah k tomuto pozemku. Kontakt na projednání naleznete na adrese www.gasnet.cz/cs/kontaktni-system/, činnost "Smluvní vztahy - pozemky a budovy plynárenských zařízení", případně na NONSTOP zákaznické lince 800 11 33 55.

Tento doklad je nedílnou součástí rozhodnutí Městského úřadu Nový Jičín,
č.j. 11058 ze dne 22.2.2021
Podpis:  (11)

Za správnost a úplnost dokumentace předložené s žádostí včetně jejího souladu s platnými předpisy plně zodpovídá její zpracovatel. Stanovisko nenahrazuje případná další stanoviska k jiným částem stavby.

V případě další korespondence nebo jednání (např. změna stavby) uvádějte naši značku - 5002170921 a datum tohoto stanoviska. Kontakty jsou k dispozici na www.gridservices.cz nebo NONSTOP zákaznická linka 800 11 33 55.



GasNet, s.r.o.
zastoupená společností GridServices, s.r.o., IČ 279 35 311
Ing. Martin Majkut
Specialista externích požadavků
Odbor zpracování externích požadavků
+420532227582
martin.majkut@gasnet.cz

Přílohy: Orientační zakres plynárenského zařízení, Orientační zakres plynárenského zařízení, Ověřená příloha žadatele

**VYJÁDRĚNÍ O EXISTENCI SÍTĚ ELEKTRONICKÝCH KOMUNIKACÍ
společnosti CETIN a.s.
(„Vyjádření“)**

**A VŠEOBECNÉ PODMÍNKY OCHRANY SÍTĚ ELEKTRONICKÝCH KOMUNIKACÍ
společnosti CETIN a.s.
(„Všeobecné podmínky ochrany SEK“)**

toto Vyjádření a Všeobecné podmínky ochrany SEK je vydané dle ustanovení § 101 zákona č. 127/2005 Sb., o elektronických komunikacích a o změně některých souvisejících zákonů, v platném znění („Zákon o elektronických komunikacích“), a dle ustanovení § 161 zákona č. 183/2006 Sb., o územním plánování a stavebním řádu, v platném znění („Stavební zákon“), a dle příslušných ustanovení zákona č. 89/2012 Sb., občanského zákoníku, v platném znění („Občanský zákoník“)

Číslo jednací: 675069/20

Číslo žádosti: 0120 821 825 („Žádost“)

Název akce („Stavba“)	Cyklostezka Nový Jičín-Hostašovice	
Důvod vydání Vyjádření („Důvod vyjádření“)	Stavební řízení	
Žadatel	HBH Projekt spol. s r.o., kontaktní osoba: HBH Projekt spol. s r.o., Kabátníkova 216/5, Brno, 60200	
Stavebník	Město Nový Jičín, Masarykovo nám. 1/1, Nový Jičín, 74101	
Zájmové území	Okres	Nový Jičín
	Obec	Hodslavice, Nový Jičín
	Kat. území / č. parcely	Hodslavice; Bludovice u Nového Jičína
Platnost Vyjádření	23. 6. 2022 („Den konce platnosti Vyjádření“)	

Žadatel Žádostí určil a vyznačil Zájmové území, jakož i určil Důvod Vyjádření.
Na základě určení a vyznačení Zájmového území Žadatelem a na základě určení Důvodu Vyjádření vydává společnost CETIN a.s. následující Vyjádření:

Dojde ke střetu se sítí elektronických komunikací (dále jen „SEK“) společnosti CETIN a.s.

- (I) Na Žadatelem určeném a vyznačeném Zájmovém území se vyskytuje SEK společnosti CETIN a.s.;
- (II) Společnost CETIN a.s. za podmínky splnění bodu (III) tohoto Vyjádření souhlasí, aby Stavebník a/nebo Žadatel, je-li Stavebníkem v Zájmovém území vyznačeném v Žádosti, provedl Stavbu a/nebo činnosti povolené příslušným správním rozhodnutím vydaným dle Stavebního zákona;
- (III) Stavebník a/nebo Žadatel, je-li Stavebníkem, je povinen
 - (i) dodržet tyto níže uvedené podmínky, které byly stanovené POS, tak jak je tento označen ve Všeobecných podmínkách ochrany SEK
 - V místech, kde bude nová cyklostezka křížit stávající vedení SEK, provede stavebník obnažení stávajících telekomunikačních kabelů, uloží kabely do půlených chráničků AROT, vedle položí náhradní prostup tvořený chráničkou Kopoflex o průměru 110 mm a přizve zaměstnance společnosti CETIN, ke kontrole jejich neporušenosti před záhozem. Půlené chráničky i náhradní prostup budou přesahovat okraje vjezdu 0,5metru na obě strany. ; a
 - (ii) řídit se Všeobecnými podmínkami ochrany SEK, které jsou nedílnou součástí Vyjádření;

Číslo jednací: 675069/20

Číslo žádosti: 0120 821 825

(IV) Pro případ, že bude nezbytné přeložení SEK, zajistí vždy takové přeložení SEK její vlastník, společnost CETIN a.s. Stavebník, který vyvolal překládku SEK je dle ustanovení § 104 odst. 17 Zákona o elektronických komunikacích povinen uhradit společnosti CETIN a.s. veškeré náklady na nezbytné úpravy dotčeného úseku SEK, a to na úrovni stávajícího technického řešení;

(V) Pro účely přeložení SEK dle bodu (IV) tohoto Vyjádření je Stavebník povinen uzavřít se společností CETIN a.s. Smlouvu o realizaci překládky SEK.

Vyjádření je platné pouze pro Zájmové území určené a vyznačené Žadatelem, jakož i pro Důvod Vyjádření stanovený a určený Žadatelem v Žádosti.

Vyjádření pozbývá platnosti i) v Den konce platnosti Vyjádření, ii) změnou rozsahu Zájmového území či změnou Důvodu Vyjádření uvedeného v Žádosti a/nebo iii) jakýmkoliv porušením kterékoliv povinnosti stanovené Všeobecnými podmínkami ochrany SEK, to vše v závislosti na tom, která ze skutečností rozhodná pro pozbytí platnosti Vyjádření nastane nejdříve.

Společnost CETIN a.s. vydáním tohoto Vyjádření poskytla Žadateli pro Žadatelem určené a vyznačené Zájmové území veškeré informace o SEK dostupné společnosti CETIN a.s. ke dni podání Žádosti.

Ze strany společnosti CETIN a.s. může v některých případech docházet ke zpracování Vašich osobních údajů. Ke zpracování Vašich osobních údajů dochází vždy v souladu s platnými právními předpisy. Konkrétní zásady a podmínky zpracování osobních údajů společností CETIN a.s. jsou dostupné na stránce <https://www.cetin.cz/zasady-ochrany-osobnich-udaju>.

V případě dotazů k Vyjádření kontaktujte prosím asistenční linku 238 461 111.

Přílohami Vyjádření jsou:

- Všeobecné podmínky ochrany SEK
- Informace k vytýčení SEK ve vlastnictví společnosti CETIN a.s.
- Situační výkres (obsahuje Zájmové území určené a vyznačené Žadatelem a výřezy účelové mapy SEK)

Vyjádření vydala společnost CETIN a.s. dne: 23. 6. 2020.



CETIN a.s.
Českomoravská 2510/19, Libeň
190 00 Praha 9
DIČ: CZ04084063

102

VŠEOBECNÉ PODMÍNKY OCHRANY SÍTĚ ELEKTRONICKÝCH KOMUNIKACÍ společnosti CETIN a.s.

1. PLATNOST VŠEOBECNÝCH PODMÍNEK

- i) Tyto Všeobecné podmínky ochrany sítě elektronických komunikací (dále jen „VPOSEK“) tvoří součást Vyjádření (jak je tento pojem definován níže v článku 2 VPOSEK).
- ii) V případě rozporu mezi Vyjádřením a těmito VPOSEK mají přednost ustanovení Vyjádření, pokud není těmito VPOSEK stanoveno jinak.

2. DEFINICE

Níže uvedené termíny, jsou-li použity v těchto VPOSEK a uvozeny velkým písmenem, mají následující význam:

„CETIN“ znamená CETIN a.s. se sídlem Českomoravská 2510/19, Libeň, 190 00 Praha 9, IČO: 04084063, zapsaná v obchodním rejstříku vedeném Městským soudem v Praze pod spz. B 20623;

„Den“ je kalendářní den;

„Kabelovod“ podzemní zařízení sestávající se z tělesa Kabelovodu a kabelových komor, sloužící k zatahování kabelů a ochranných trubek;

„Občanský zákoník“ znamená zákon č. 89/2012 Sb., občanský zákoník, ve znění pozdějších předpisů;

„POS“ je zaměstnanec společnosti CETIN, pověřený ochranou sítě, Karel Dombrovský, tel.: 602 786 457, e-mail: karel.dombrovsky@cetin.cz;

„Pracovní den“ znamená Den, který není v České republice dnem pracovního klidu nebo státem uznaným svátkem;

„Příslušné požadavky“ znamená jakýkoli a každý příslušný právní předpis, vč. technických norem, nebo normativní právní akt veřejné správy či samosprávy, nebo jakékoli rozhodnutí, povolení, souhlas nebo licenci, včetně podmínek, které s ním souvisí;

„Překládka“ je stavba spočívající ve změně trasy vedení SEK ve vlastnictví CETIN nebo přemístění zařízení SEK ve vlastnictví CETIN; Stavebník, který Překládku vyvolal, je dle ustanovení § 104 odst. 17 Zákona o elektronických komunikacích povinen uhradit společnosti CETIN veškeré náklady na nezbytné úpravy dotčeného úseku SEK, a to na úrovni stávajícího technického řešení;

„SEK“ je síť elektronických komunikací ve vlastnictví CETIN;

„Stavba“ je stavba a/nebo činnosti ve vztahu, k níž bylo vydáno Vyjádření, a je prováděna Stavebníkem a/nebo Žadatelem v souladu s Příslušnými požadavky, povolená příslušným správním rozhodnutím vydaným dle Stavebního zákona;

„Stavebník“ je osoba takto označená ve Vyjádření;

„Stavební zákon“ je zákon č. 183/2006 Sb., o územním plánování a stavebním řádu;

„Vyjádření“ je vyjádření o existenci sítě elektronických komunikací vydané společností CETIN dne 23. 6. 2020 pod č.j. 675069/20;

„Zájmové území“ je území označené Žadatelem a/nebo Stavebníkem v Žádosti;

„Situační výkres“ je výkres, který je přílohou Vyjádření a obsahuje Zájmové území určené a vyznačené Žadatelem v Žádosti a výřezy účelové mapy SEK;

„Zákon o elektronických komunikacích“ je zákon č. 127/2005 Sb., o elektronických komunikacích a o změně některých souvisejících zákonů, ve znění pozdějších předpisů;

„Žadatel“ je osoba takto označená ve Vyjádření.

„Žádost“ je žádost, kterou Žadatel a/nebo Stavebník požádal CETIN o vydání Vyjádření.

3. PLATNOST A ÚČINNOST VPOSEK

Tyto VPOSEK jsou platné a účinné dnem odeslání Vyjádření na i) adresu elektronické pošty Stavebníka a/nebo Žadatele uvedenou v Žádosti nebo ii) adresu pro doručení prostřednictvím poštovní přepravy uvedenou Stavebníkem a/nebo Žadatelem v Žádosti.

4. OBECNÁ PRÁVA A POVINNOSTI STAVEBNÍKA A/NEBO ŽADATELE

- i) Stavebník, Žadatel je výslovně srozuměn s tím, že SEK je veřejně prospěšným zařízením, byla zřízena ve veřejném zájmu a je chráněna Příslušnými požadavky.
- ii) SEK je chráněna ochranným pásmem, jehož rozsah je stanoven (a) ustanovením § 102 Zákona o elektronických komunikacích a/nebo (b) právními předpisy účinnými před Zákonom o elektronických komunikacích, není-li Příslušnými požadavky stanoveno jinak.
- iii) Stavebník, Žadatel nebo jím pověřená třetí osoba, je povinen při provádění Stavby nebo jiných prací, při odstraňování havárií a projektování staveb, řídit se Příslušnými požadavky, správnou praxí v oboru stavebnictví a technologickými postupy a je povinen učinit veškerá nezbytná opatření vyžadovaná Příslušnými požadavky k ochraně SEK před poškozením. Povinnosti dle tohoto odstavce má Stavebník rovněž ve vztahu k SEK, které se nachází mimo Zájmové území.
- iv) Při zjištění jakéhokoli rozporu mezi údaji v Situačním výkresu, který je přílohou Vyjádření a skutečným stavem, je Stavebník a/nebo Žadatel povinen bez zbytečného odkladu, nejpozději Den následující po zjištění takové skutečnosti, zjištěný rozpor oznámit POS.
- v) Stavebník, Žadatel nebo jím pověřená třetí osoba, je povinen každé poškození či krádež SEK bezodkladně, nejpozději Den následující po zjištění takové skutečnosti, oznámit takovou skutečnost dohledovému centru společnosti CETIN na telefonní číslo +420 238 464 190.
- vi) Bude-li Stavebník, Žadatel nebo jím pověřená třetí osoba na společnosti CETIN požadovat, aby se jako účastník správního řízení, pro jehož účely bylo toto Vyjádření vydáno, vzdala práva na odvolání proti rozhodnutí vydanému ve správním řízení, je oprávněn kontaktovat POS.

5. POVINNOSTI STAVEBNÍKA PŘI PŘÍPRAVĚ STAVBY

- i) Při projektování Stavby je Stavebník povinen zajistit, aby projektová dokumentace Stavby (i) zohledňovala veškeré požadavky na ochranu SEK vyplývající z Příslušných požadavků, zejména ze Zákona o elektronických komunikacích a Stavebního zákona, (ii) respektovala správnou praxi v oboru stavebnictví a technologické postupy a (iii) umožňovala, aby i po provedení a umístění Stavby dle takové projektové dokumentace byla společnost CETIN, jako vlastník SEK schopna bez jakýchkoli omezení a překážek provozovat SEK, provádět údržbu a opravy SEK.
- ii) Nebude-li možné projektovou dokumentací zajistit některý, byť i jeden z požadavků dle předchozího odstavce (i) a/nebo umístění Stavby by mohlo způsobit, že nebude naplněn některý, byť i jeden z požadavků dle předchozího odstavce (i), vyvolá Stavebník Překládku.
- iii) Při projektování Stavby, která se nachází nebo je u ní zamýšleno, že se bude nacházet v ochranném pásmu radiových tras společnosti CETIN a překračuje výšku 15 m nad zemským povrchem, a to včetně dočasných objektů zařízení staveniště (jeřáby, konstrukce, atd.) je Stavebník povinen písemně kontaktovat POS za účelem získání konkrétního stanoviska a podmínek k ochraně radiových tras společnosti CETIN a pro určení, zda Stavba vyvolá Překládku. Ochranné pásmo radiových tras v šíři 50m je zakresleno do situačního výkresu, který je součástí tohoto Vyjádření.

VŠEOBECNÉ PODMÍNKY OCHRANY SÍTĚ ELEKTRONICKÝCH KOMUNIKACÍ společnosti CETIN a.s.

Číslo jednací: 675069/20

- (iv) Pokud se v Zájmovém území nachází podzemní silové vedení (NN) ve vlastnictví společnosti CETIN, je Stavebník povinen ve vztahu k projektové dokumentaci zajistit totéž, co je uvedeno pod písm (i) tohoto článku 5, přičemž platí, že Stavebník vyvolá Překážku v případech uvedených pod písm (ii) tohoto článku 5.
- (v) Stavebník je povinen při projektování Stavby, která je stavbou (a) zařízení silových elektrických sítí (VN, VVN a ZVVN) a/nebo (b) trakčních vedení, provést výpočet či posouzení rušivých vlivů na SEK, zpracovat ochranná opatření, to vše dle a v souladu s Příslušnými požadavky. Stavebník je povinen nejpozději třicet (30) Dnů před podáním žádosti o vydání příslušného správního rozhodnutí k umístění Stavby dle Stavebního zákona předat POS výpočet či posouzení rušivých vlivů na SEK a zpracovaná ochranná opatření.
- (vi) Je-li Stavba v souběhu s Kabelovodem, nebo Kabelovod kříží, je Stavebník povinen nejpozději ke Dni, ke kterému započne se zpracováním projektové dokumentace ke Stavbě, oznámit POS a projednat s POS (a) veškeré případy, kdy trajektorie podvrtné a protlakové budou vedeny ve vzdálenosti menší, než je 1,5 m od Kabelovodu a (b) jakékoliv výkopové práce, které budou nebo by mohly být vedeny v úrovni či pod úrovní Kabelovodu nebo kabelové komory.
- (vii) Je-li Stavba umístěna nebo má být umístěna v blízkosti Kabelovodu, ve vzdálenosti menší, než jsou 2 m nebo kříží-li Stavba Kabelovod ve vzdálenosti menší, než je 0,5 m nad nebo kdekoliv pod Kabelovodem, je Stavebník povinen předložit POS k posouzení zakreslení Stavby v příčných řezech, přičemž do příčného řezu je Stavebník rovněž povinen zakreslit profil kabelové komory.

6. POVINNOSTI STAVEBNÍKA PŘI PROVÁDĚNÍ STAVBY

- (i) Stavebník je před započatím jakýchkoliv zemních prací ve vztahu ke Stavbě povinen vytyčit trasu SEK na terénu dle Příslušných požadavků a dle Stavebního zákona. S vytyčenou trasou SEK je Stavebník povinen seznámit všechny osoby, které budou anebo by mohly zemní práce ve vztahu ke Stavbě provádět. V případě porušení této povinnosti bude Stavebník odpovědný společnosti CETIN za náklady a škody, které porušením této povinnosti společnosti CETIN vzniknou a je povinen je společnosti CETIN uhradit.
- (ii) Pět (5) Pracovních dní před započatím jakýchkoliv prací ve vztahu ke Stavbě je Stavebník povinen oznámit společnosti CETIN, že zahájí práce či činnosti ve vztahu ke Stavbě. Písemné oznámení dle předchozí věty zašle Stavebník na adresu elektronické pošty POS a bude obsahovat minimálně číslo jednací Vyjádření a kontaktní údaje Stavebníka.
- (iii) Stavebník je povinen zabezpečit a zajistit SEK proti mechanickému poškození, a to zpravidla dočasným umístěním silničních betonových panelů nad kabelovou trasou SEK. Do doby, než je zajištěna a zabezpečena ochrana SEK proti mechanickému poškození, není Stavebník oprávněn přejíždět vozidly nebo stavební mechanizací kabelovou trasu SEK. Při přepravě vysokých nákladů nebo při projíždění stroji, vozidly či mechanizací pod nadzemním vedením SEK je Stavebník povinen prověřit, zda výška nadzemního vedení SEK je dostatečná a umožňuje spolehlivý a bezpečný způsob přepravy nákladu či průjezdu strojů, vozidel či mechanizace.
- (iv) Při provádění zemních prací v blízkosti SEK je Stavebník povinen postupovat tak, aby nedošlo ke změně hloubky uložení nebo prostorového uspořádání SEK. V místech, kde SEK vystupuje ze země do budovy, rozváděče, na sloup apod. je Stavebník povinen vykonávat zemní práce se zvýšenou mírou opatrnosti, výkopové práce v blízkosti sloupů nadzemního vedení SEK je Stavebník povinen provádět v takové vzdálenosti od sloupu nadzemního vedení SEK,

kteřá je dostatečná k tomu, aby nedošlo nebo nemohlo dojít k narušení stability sloupu nadzemního vedení SEK. Stavebník je povinen zajistit, aby jakoukoliv jeho činností nedošlo bez souhlasu a vědomí společnosti CETIN (a) ke změně nivelety terénu, a/nebo (b) k výsadbě trvalých porostů, a/nebo (c) ke změně rozsahu a změně konstrukce zpevněných ploch. Pokud došlo k odkrytí SEK, je Stavebník povinen SEK po celou dobu odkrytí náležitě zabezpečit proti prověšení, poškození a odcizení.

- (v) Zjistí-li Stavebník kdykoliv během provádění prací ve vztahu ke Stavbě jakýkoliv rozpor mezi údaji v projektové dokumentaci a skutečností, je povinen bezodkladně přerušit práce a oznámit zjištěný rozpor na adresu elektronické pošty POS. Stavebník není oprávněn pokračovat v pracích ve vztahu ke Stavbě do doby, než získá písemný souhlas POS s pokračováním prací.
- (vi) Stavebník není bez předchozího písemného souhlasu společnosti CETIN oprávněn manipulovat s kryty kabelových komor, jakkoliv zakrývat vstupy do kabelových komor, a to ani dočasně, vstupovat do kabelových komor, jakkoliv manipulovat s případně odkrytými prvky SEK či s jakýmkoliv jiným zařízením se SEK souvisejícím. Rovněž bez předchozího písemného souhlasu společnosti CETIN není Stavebník oprávněn umístit nad trasou Kabelovodu jakoukoliv jinou síť technické infrastruktury v podélném směru.
- (vii) Byla-li v souladu s Vyjádřením a těmito VPOSEK odkryta SEK je Stavebník povinen tři (3) Pracovní dny před zakrytím SEK písemně oznámit POS zakrytí SEK a vyzvat ho ke kontrole před zakrytím. Oznámení Stavebníka dle předchozí věty musí obsahovat minimálně předpokládaný Den zakrytí, číslo jednací Vyjádření a kontaktní údaje Stavebníka. Stavebník není oprávněn provést zakrytí do doby, než získá písemný souhlas POS se zakrytím.

7. ROZHODNÉ PRÁVO

Vyjádření a VPOSEK se řídí českým právem, zejména Občanským zákoníkem, Zákonem o elektronických komunikacích a Stavebním zákonem. Veškeré spory z Vyjádření či VPOSEK vyplývající budou s konečnou platností řešeny u příslušného soudu České republiky.

8. PÍSEMNÝ STYK

Písemným stykem či pojmem „písemná“ se pro účely Vyjádření a VPOSEK rozumí předání zpráv jedním z těchto způsobů:

- v listinné podobě;
- e-mailovou zprávou se zaručeným elektronickým podpisem dle zák. č. 227/2000 Sb., o elektronickém podpisu a o změně některých dalších zákonů (zákon o elektronickém podpisu), ve znění pozdějších předpisů;

9. ZÁVĚREČNÁ USTANOVENÍ

- (i) Stavebník, Žadatel nebo jím pověřená třetí osoba je počínaje Dnem převzetí Vyjádření povinen užít informace a data uvedená ve Vyjádření pouze a výhradně k účelu, pro který mu byla tato poskytnuta. Stavebník, Žadatel nebo jím pověřená třetí osoba není oprávněn informace a data rozmnožovat, rozšiřovat, pronajímat, půjčovat či jinak umožnit jejich užívání třetí osobou bez předchozího písemného souhlasu společnosti CETIN.
- (ii) Pro případ porušení kterékoliv z povinností Stavebníka, Žadatele nebo jím pověřené třetí osoby, založené Vyjádřením /nebo těmito VPOSEK je Stavebník, Žadatel či jím pověřená třetí osoba odpovědný za veškeré náklady a škody, které společnost CETIN vzniknou porušením povinností Stavebníka, Žadatele nebo jím pověřené třetí osoby.

► **CETIN**

Tento doklad je nedílnou součástí rozhodnutí Městského úřadu Nový Jičín,
č.j. 1058 ze dne 23. 2. 2021

Podpis: *Kupčí*

⑪

Číslo jednací: 675069/20

Číslo žádosti: 0120 821 825

Informace k vytyčení SEK

V případě požadavku na vytyčení PVSEK společnosti CETIN a.s. se, prosím, obračejte na společnosti uvedené níže.

CETIN a.s. - středisko Morava sever

se sídlem: Českomoravská 2510/19, Libeň, 190 00 Praha 9

IČ: 04084063

DIČ: CZ04084063

kontakt: tel: 238462175 obslužná doba po-pa 7 - 15 hod

CETIN a.s. - středisko Morava sever

se sídlem: Českomoravská 2510/19, Libeň, 190 00 Praha 9

IČ: 04084063

DIČ: CZ04084063

kontakt: tel: 238462489 obslužná doba po-pa 7 - 15 hod

Vegacom, a.s. - výhradní dodavatel společnosti CETIN a.s.

se sídlem: Pohraniční 52/23, 703 00 Ostrava

IČ: 25788680

DIČ: CZ25788680

kontakt: Ing. Lubomír Vařecha, mobil: 725820762, e-mail: varecha@vegacom.cz
Humíková Hana, mobil: 725820758, e-mail: humikova@vegacom.cz

ALPROTEL GROUP, s.r.o.

se sídlem: Dobrá 543 Frýdek-Místek PSČ 739 51

IČ: 25863037

DIČ: CZ25863037

kontakt: Libor Kašperlík, mobil: 602783894, e-mail: kasperlik@alprotel.cz

GIS-STAVINVEX, a.s.

se sídlem: Bučinská 1733, 735 41 Petřvald

IČ: 25163558

DIČ: CZ25163558

kontakt: Ing. Miroslav Žilík, mobil: 731 204 729, tel/fax: 596 541 102, ostrava@gis-stavinvox.cz

Josef Matoušek

se sídlem: Dvorní 766/27, Ostrava-Poruba, PSČ: 708 00

IČ: 75591961

DIČ: 6404090748

kontakt: Josef Matoušek, mobil: 602 516 579, e-mail: matousek1964@seznam.cz

KATES, spol. s r.o.

se sídlem: Důlní 889, 735 35 Horní Suchá

IČ: 47680954

DIČ:

kontakt: Stanislav Knebl, tel.: 596426011, mobil: 736626762, e-mail: knebl.kates@seznam.cz

Milan Kočvara

se sídlem: Osvooboditelů 1200, 742 21 Kopřivnice

IČ: 63341620

DIČ:

kontakt: Milan Kočvara, mobil: 602439837, e-mail: vytyceni@seznam.cz

OPTOMONT, a.s.

se sídlem: Na Najmanské 915, 710 00 Ostrava

IČ: 25355759

DIČ: CZ25355759

kontakt: Bogdan Kaleta, tel.: 558340911, mobil: 721521807, e-mail: bogdan.kaleta@optomont.cz

► **CETIN**

Tento doklad je nedílnou součástí a z-
hodnutí Městského úřadu Nový Jičín,
č.j. MA 58 ze dne 13.2. 2021
Podpis: *[Podpis]* ⑪

Číslo jednací: 675069/20

Číslo žádosti: 0120 821 825

Rostislav Ralidiák

se sídlem: Karviná, Čsl.armády 2930/25, PSČ 73301

IČ: 70244090

DIČ: CZ70244090

kontakt: Rostislav Ralidiák, mobil: 602 749 579, e-mail: trasovani@atlas.cz

Sitel, spol. s r.o., oblast Ostrava

se sídlem: U studia 2253/28, 700 30 Ostrava-Zábřeh

IČ: 44797320

DIČ: CZ 44797320

kontakt: Ing. Jaroslav Solnický, mobil: 724 390 320, e-mail: jsolnický@sitel.cz